

**KARTA EWIDENCYJNA ZABYTKU NIEMUCHOMEGO
NIEMPISANEGO DO REJESTRU ZABYTKÓW**

1. Numer zabytku w GEZ, Nazwa

2. Czas powstania

Nr 1, PARK DWORSKI

1911 r.

3. Miejscowość

BACHOTEK

4. Adres (nr posesji, nr geod. działki)

**dz. nr 258/11
obr. Pokrzydowo**

5. Przynależność administracyjna

województwo: **kujawsko-pomorskie**
powiat: **brodnicki**

gmina: **Zbiczno**

6. Współrzędne geograficzne

**N: 53°18'41"
E: 19°27'28"**

7. Użytkowanie obecne

**Ośrodek Wypoczynkowy STEPOL
w Bachotku**

8. Stan zachowania

3 - dostateczny

9. Materiały graficzne



Lokalizacja zabytku na mapie w skali 1:5000

<p>10. Istniejące zagrożenia, najpilniejsze postulaty konserwatorskie</p>	<p>11. Adnotacje o inspekcjach, informacje o zmianach (daty, imiona i nazwiska wypełniających)</p> <p>12. Opracowanie karty ewidencyjnej (autor, data i podpis)</p> <p>Jacek Stolarczyk, 31-12-2015 r.</p>
---	---

KARTA EWIDENCYJNA ZABYTKU NIERUCHOMEGO NIEWPISANEGO DO REJESTRU ZABYTKÓW

1. Numer zabytku w GEZ, Nazwa

2. Czas powstania

Nr 2, CMENTARZ MIEJSCE PAMIĘCI NARODOWEJ

1939 - 1945 r.

3. Miejscowość

BACHOTEK

4. Adres (nr posesji, nr geod. działki)

**dz. nr 7227
obr. Żmijewko**

5. Przynależność administracyjna

województwo: **kujawsko-pomorskie**

powiat: **brodnicki**

gmina: **Zbiczno**

6. Współrzędne geograficzne

**N: 53°19'12,5"
E: 19°26'32,24"**

7. Użytkowanie obecne


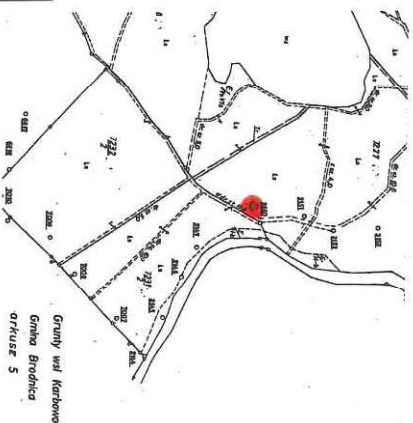
**Cmentarz Miejsce Pamięci
Narodowej w Bachotku**


8. Stan zachowania

4 - dobry

9. Materiały graficzne

Lokalizacja zabytku na mapie w skali 1:5000



<p>10. Istniejące zagrożenia, najpilniejsze postulaty konserwatorskie</p>	<p>11. Adnotacje o inspekcjach, informacje o zmianach (daty, imiona i nazwiska wypełniających)</p> <p>2007 r. - odnowienie postumentu i płyty na zlecenie Nadleśnictwa Brodnica.</p> <p>31-12-2015 r., Jacek Stolarczyk</p> <p>12. Opracowanie karty ewidencyjnej (autor, data i podpis)</p> <p>Jacek Stolarczyk, 31-12-2015 r.</p> 
---	--