

**KARTA EWIDENCYJNA ZABYTKU NIERUCHOMEGO
NIEWPISANEGO DO REJESTRU ZABYTEKÓW**

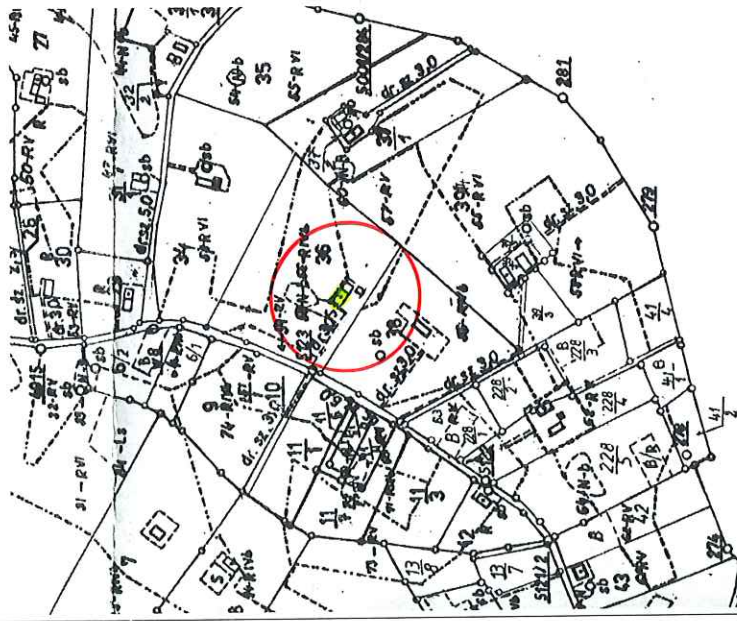
1. Numer zabytku w GEZ, Nazwa

2. Czas powstania

Nr 18, BUDYNEK MIESZKALNY

przeł. XIX/XX w.

9. Materiały graficzne



Lokalizacja zabytku na mapie 1:5000

3. Miejscowość

CZYSTEŁOTA

4. Adres (nr posesji, nr geod. działki)

**Czystełota 11
dz. nr 36**

obr. Czyste Błota

5. Przynależność administracyjna

województwo: **kujawsko-pomorskie**

powiat: **brodnicki**

gmina: **Zbiczno**

6. Współrzędne geograficzne

N: 53°21'41,9"

E: 19°28'27,6"

7. Użytkowanie obecne

obiekt mieszkalny

Ewidencji gruntów. Stan zachowania

3 – dostateczny

<p>10. Istniejące zagrożenia, najpilniejsze postulaty konserwatorskie</p>	<p>11. Adnotacje o inspekcjach, informacje o zmianach (daty, imiona i nazwiska wypełniających)</p> <p>12. Opracowanie karty ewidencyjnej (autor, data i podpis)</p> <p>Jacek Stolarczyk, 31-12-2015 r.</p>
---	---

**KARTA EWIDENCYJNA ZABYTKU NIEMUCHOMEGO
NEWPISANEGO DO REJESTRU ZABYTKÓW**

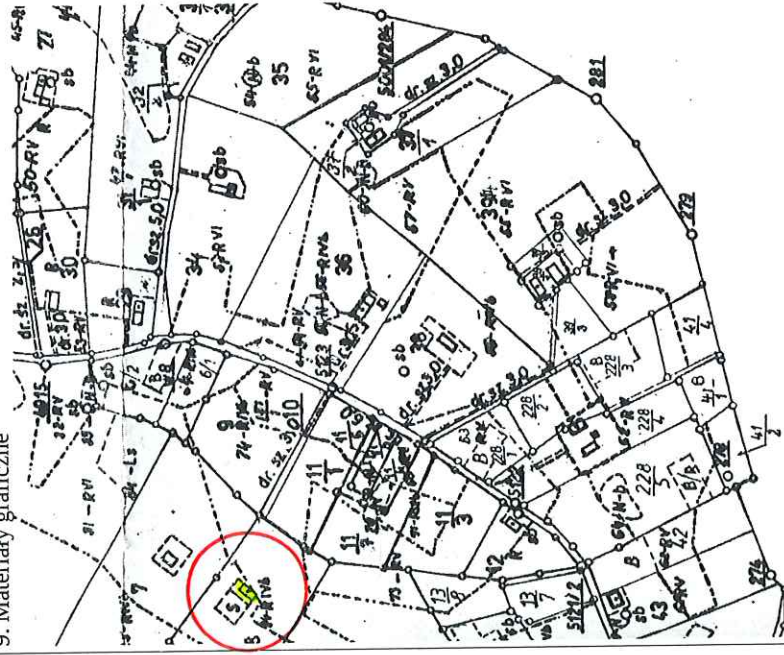
1. Numer zabytku w GEZ, Nazwa

2. Czas powstania

Nr 19, BUDYNEK MIESZKALNY

przeł. XIX/XX w.

9. Materiały graficzne



Lokalizacja zabytku na mapie 1:5000

3. Miejscowość

CZYSTEBŁOTA

4. Adres (nr posesji, nr geod. działki)

**Czystebłota 12
dz. nr 8**

obr. Czyste Błota

5. Przynależność administracyjna

województwo: **kujawsko-pomorskie**

powiat: **brodnicki**

gmina: **Zbiczno**

6. Współrzędne geograficzne

N: 53°21'44,3"

E: 19°28'14,9"

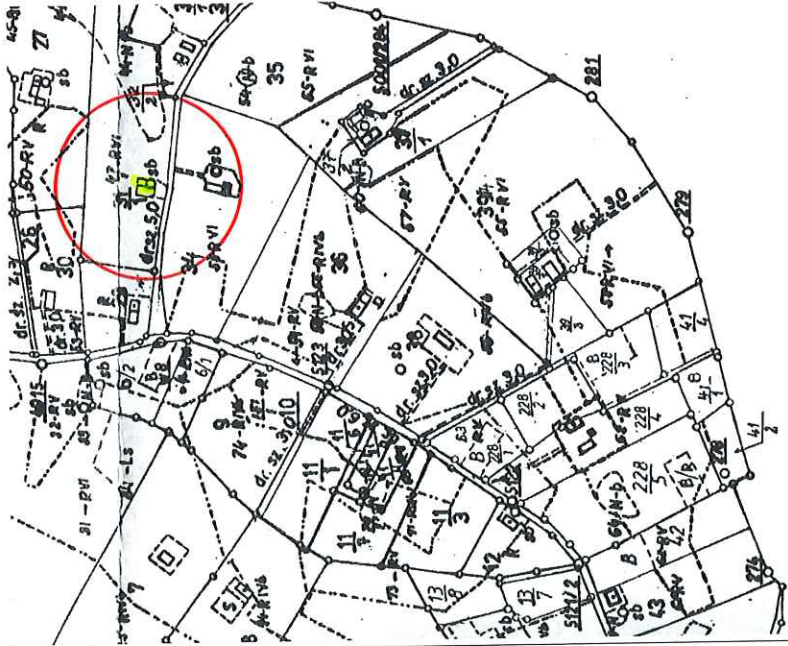

7. Użytkowanie obecne

obiekt mieszkalny

Ewidencji gruntów. Stan zachowania

3 – dostateczny

<p>10. Istniejące zagrożenia, najpilniejsze postulaty konserwatorskie</p>	<p>11. Adnotacje o inspekcjach, informacje o zmianach (daty, imiona i nazwiska wypełniających)</p> <p>12. Opracowanie karty ewidencyjnej (autor, data i podpis)</p> <p>Jacek Stolarczyk, 31-12-2015 r.</p>
---	---

KARTA EWIDENCYJNA ZABYTKU NIERUCHOMEGO NIEWPISANEGO DO REJESTRU ZABYTEKÓW		3. Miejscowość CZYSTEBŁOTA
1. Numer zabytku w GEZ, Nazwa Nr 20, BUDYNEK MIESZKALNY	2. Czas powstania pocz. XX w.	4. Adres (nr posesji, nr geod. działki) Czysteblota 17 dz. nr 31/4 obr. Czyste Błota
9. Materiały graficzne 		5. Przynależność administracyjna województwo: kujawsko-pomorskie powiat: brodnicki gmina: Zbiczno
		6. Współrzędne geograficzne N: 53°21'47,4" E: 19°28'33,67"
Lokalizacja zabytku na mapie 1:5000		7. Użytkowanie obecne obiekt mieszkalny Ewidencji gruntów. Stan zachowania 3 – dostateczny

<p>10. Istniejące zagrożenia, najpilniejsze postulaty konserwatorskie</p>	<p>11. Adnotacje o inspekcjach, informacje o zmianach (daty, imiona i nazwiska wypiekających)</p> <p>12. Opracowanie karty ewidencyjnej (autor, data i podpis)</p> <p>Jacek Stolarczyk, 31-12-2015 r.</p>
---	--

**KARTA EWIDENCYJNA ZABYTKU NIERUCHOMEGO
NIEWPISANEGO DO REJESTRU ZABYTKÓW**


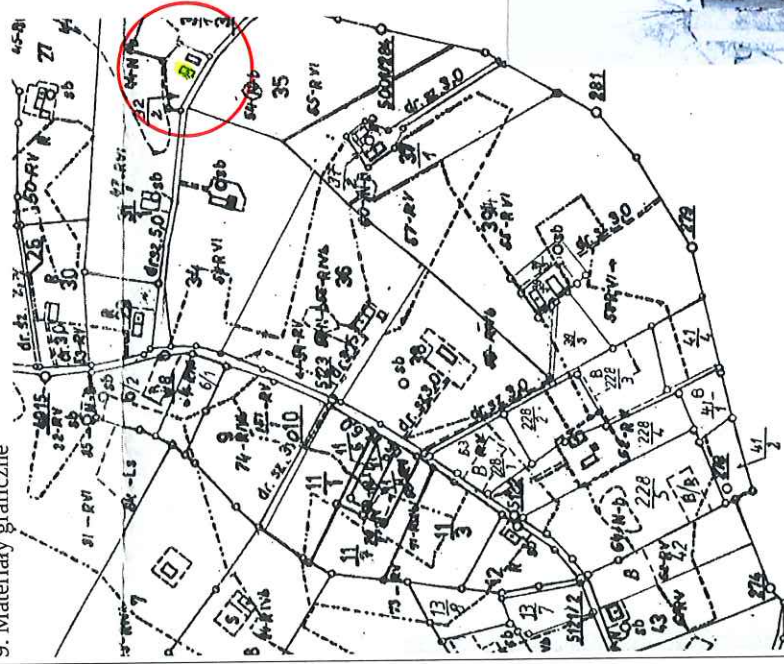
1. Numer zabytku w GEZ, Nazwa

2. Czas powstania

Nr 21, BUDYNEK MIESZKALNY - CHATA

przeł. XIX/XX w.

9. Materiały graficzne



Lokalizacja zabytku na mapie 1:5000

3. Miejscowość

CZYSTEBŁOTA

4. Adres (nr posesji, nr geod. działki)

**Czystebłota 15
dz. nr 32/2
obr. Czyste Błota**

5. Przynależność administracyjna

województwo: **kujawsko-pomorskie**

powiat: **brodnicki**

gmina: **Zbiczno**

6. Współrzędne geograficzne

**N: 53°21'46,28"
E: 19°28'39,76"**

7. Użytkowanie obecne

obiekt mieszkalny

Ewidencji gruntów. Stan zachowania

4 – dobry

10. Istniejące zagrożenia, najpilniejsze postulaty konserwatorskie

11. Adnotacje o inspekcjach, informacje o zmianach (daty, imiona i nazwiska wypełniających)

Przebudowany w latach 90-tych XX w. Jacek Stolarczyk

12. Opracowanie karty ewidencyjnej (autor, data i podpis)

Jacek Stolarczyk, 31-12-2015 r.