

**KARTA EWIDENCYJNA ZABYTKU NIERUCHOMEGO  
NIEWPISANEGO DO REJESTRU ZABYTEKÓW**

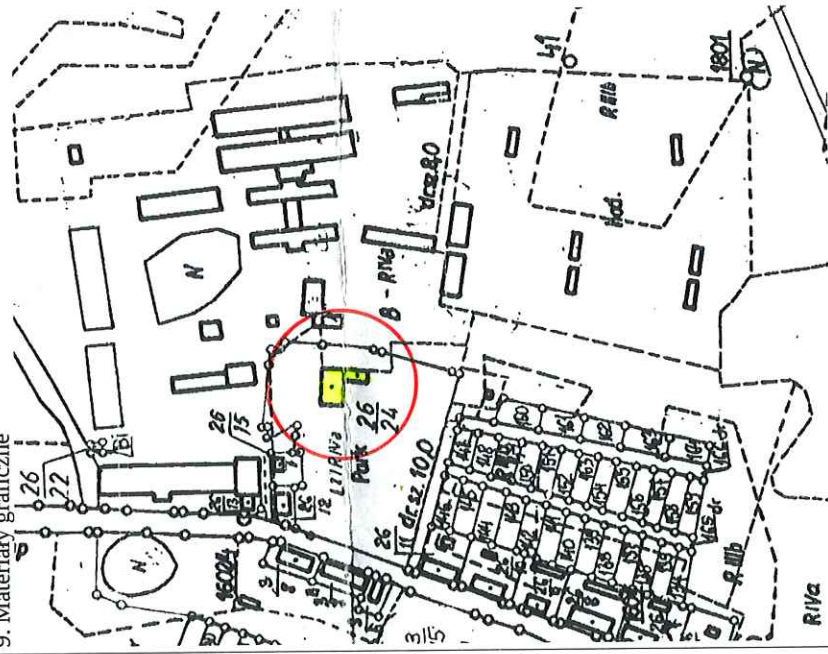
1. Numer zabytku w GEZ, Nazwa

2. Czas powstania

**Nr 29, PAŁAC**

**przeł. XIX/XX w.**

9. Materiały graficzne



Lokalizacja zabytku na mapie 1:5000

3. Miejscowość

**NAJMOWO**

4. Adres (nr posesji, nr geod. działki)

**Najmowo 6  
dz. nr 26/24  
obr. Najmowo**

5. Przynależność administracyjna

województwo: **kujawsko-pomorskie**

powiat: **brodnicki**

gmina: **Zbiczno**

6. Współrzędne geograficzne

**N: 53°18'40,68"  
E: 19°19'32,79"**

7. Użytkowanie obecne

**obiekt nie użytkowany**

Ewidencji gruntów: Stan zachowania

**2 – zły**

10. Istniejące zagrożenia, najpilniejsze postulaty konserwatorskie

11. Adnotacje o inspekcjach, informacje o zmianach (daty, imiona i nazwiska wypełniających)

12. Opracowanie karty ewidencyjnej (autor, data i podpis)

**Jacek Stolarczyk, 31-12-2015 r.**

**KARTA EWIDENCYJNA ZABYTKU NIERUCHOMEGO  
NIEWPISANEGO DO REJESTRU ZABYTKÓW**

1. Numer zabytku w GEZ, Nazwa

**Nr 30, PARK DWORSKI**

2. Czas powstania

**1911 r.**

9. Materiały graficzne



Lokalizacja zabytku na mapie 1:5000

3. Miejscowość

**NAJMOWO**

4. Adres (nr posesji, nr geod. działki)

**dz. nr 26/24  
obr. Najmowo**

5. Przynależność administracyjna

województwo: **kujawsko-pomorskie**

powiat: **brodnicki**

gmina: **Zbiczno**

6. Współrzędne geograficzne

**N: 53°18'39,43"  
E: 19°19'30,96"**

7. Użytkowanie obecne

**obiekt użytkowany**

Ewidencji gruntów. Stan zachowania

**3 – dostateczny**

10. Istniejące zagrożenia, najpilniejsze postulaty konserwatorskie

11. Adnotacje o inspekcjach, informacje o zmianach (daty, imiona i nazwiska wypełniających)

12. Opracowanie karty ewidencyjnej (autor, data i podpis)

**Jacek Stolarczyk, 31-12-2015 r.**

**KARTA EWIDENCYJNA ZABYTKU NIEMUCHOMEGO  
NIEWPISANEGO DO REJESTRU ZABYTKÓW**

3. Miejscowość

1. Numer zabytku w GEZ, Nazwa

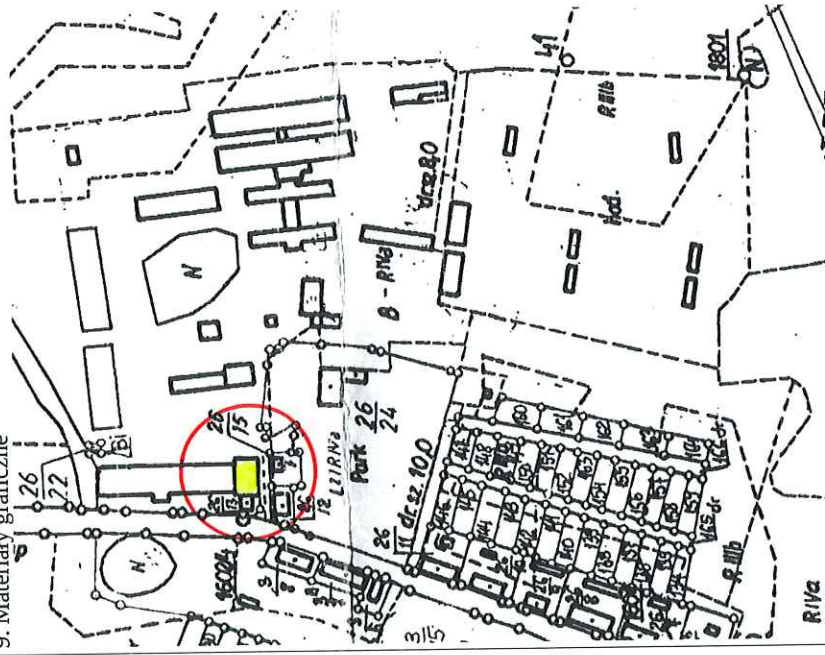
2. Czas powstania

**NAJMOWO**

**Nr 31, GORZELNIA/ MŁYN**

**przeł. XIX/XX w.**

9. Materiały graficzne



4. Adres (nr posesji, nr geod. działki)

**dz. nr 26/25  
obr. Najmowo**

5. Przynależność administracyjna

województwo: **kujawsko-pomorskie**

powiat: **brodnicki**

gmina: **Zbiczno**

6. Współrzędne geograficzne

**N: 53°18'41,66"  
E: 19°19'28,58"**

7. Użytkowanie obecne

**obiekt częściowo użytkowany  
rolniczo**

Ewidencji gruntów. Stan zachowania

**3 – dostateczny**

Lokalizacja zabytku na mapie 1:5000



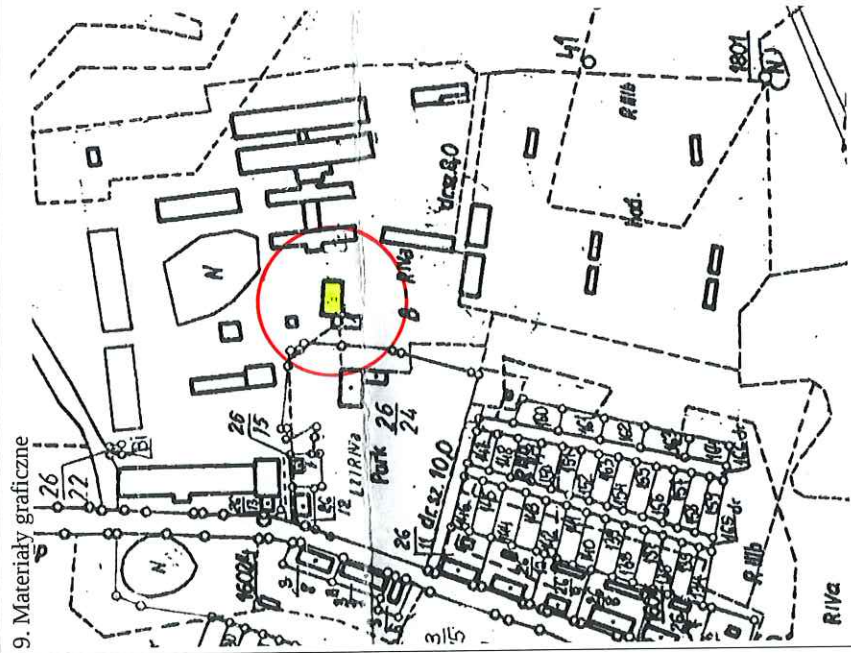
10. Istniejące zagrożenia, najpilniejsze postulaty konserwatorskie

11. Adnotacje o inspekcjach, informacje o zmianach (daty, imiona i nazwiska wypełniających)

12. Opracowanie karty ewidencyjnej (autor, data i podpis)

**Jacek Stolarczyk, 31-12-2015 r.**

**KARTA EWIDENCYJNA ZABYTKU NIERUCHOMEGO  
NIEWPISANEGO DO REJESTRU ZABYTEKÓW**

<p>1. Numer zabytku w GEZ, Nazwa</p> <p align="center"><b>Nr 32, MAGAZYN W ZESPOLE FOLWARCZNYM</b></p>	<p>2. Czas powstania</p> <p align="center"><b>przel. XIX/XX w.</b></p>	<p>3. Miejscowość</p> <p align="center"><b>NAJMOWO</b></p>
<p>9. Materiały graficzne</p>		
<p>4. Adres (nr posesji, nr geod. działki)</p> <p align="center"><b>dz. nr 26/25 obr. Najmowo</b></p>	<p>5. Przynależność administracyjna</p> <p>województwo: <b>kujawsko-pomorskie</b> powiat: <b>brodnicki</b> gmina: <b>Zbiczno</b></p>	
<p>6. Współrzędne geograficzne</p> <p align="center"><b>N: 53°18'45,14" E: 19°19'29,27"</b></p>	<p>7. Użytkowanie obecne</p> <p align="center"><b>obiekt częściowo użytkowany rolniczo</b></p>	
<p>Ewidencji gruntów. Stan zachowania</p> <p align="center"><b>3 – dostateczny</b></p>		<p>Lokalizacja zabytku na mapie 1:5000</p>

<p>10. Istniejące zagrożenia, najpilniejsze postulaty konserwatorskie</p>	<p>11. Adnotacje o inspekcjach, informacje o zmianach (daty, imiona i nazwiska wypełniających)</p> <p>12. Opracowanie karty ewidencyjnej (autor, data i podpis)</p> <p><b>Jacek Stolarczyk, 31-12-2015 r.</b></p>
---	---



**KARTA EWIDENCYJNA ZABYTKU NIERUCHOMEGO  
NIEWPISANEGO DO REJESTRU ZABYTKÓW**

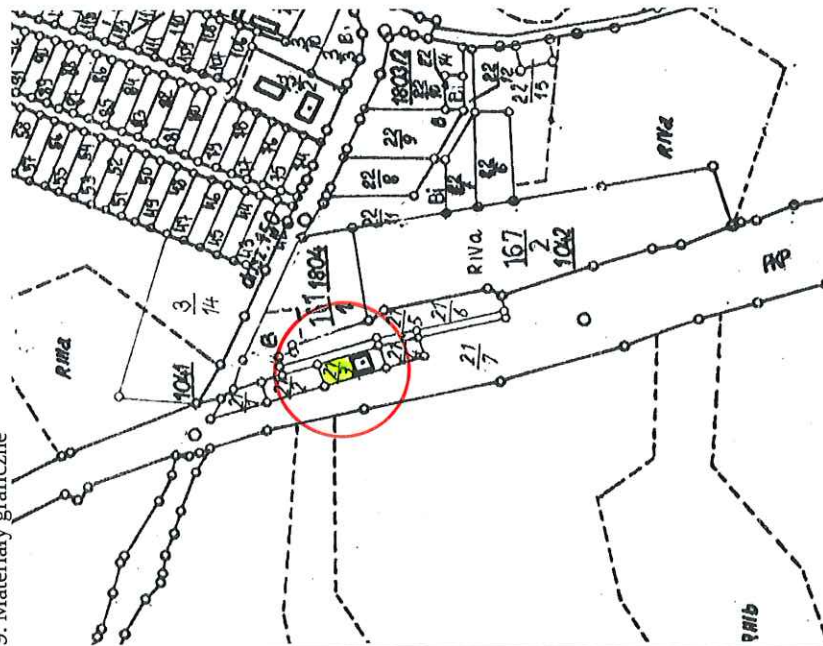
1. Numer zabytku w GEZ, Nazwa

2. Czas powstania

**Nr 33, DWORZEC W ZESPOLE STACJI KOLEJOWEJ**

**pocz. XX w.**

9. Materiały graficzne



Lokalizacja zabytku na mapie 1:5000

3. Miejscowość

**NAJMOWO**

4. Adres (nr posesji, nr geod. działki)  
**Najmowo 22  
dz. nr 21/3  
obr. Najmowo**

5. Przynależność administracyjna

województwo: **kujawsko-pomorskie**

powiat: **brodnicki**

gmina: **Zbiczno**

6. Współrzędne geograficzne

**N: 53°18'26,47"  
E: 19°19'16,3"**

7. Użytkowanie obecne

**użytkowany jako mieszkalny**

Ewidencji gruntów. Stan zachowania

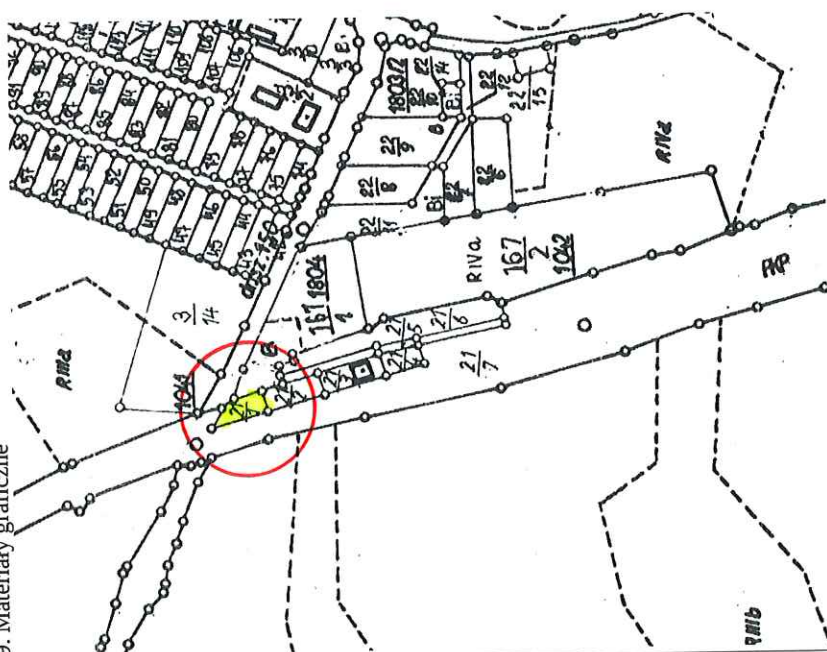
**4 – dobry**

10. Istniejące zagrożenia, najpilniejsze postulaty konserwatorskie

11. Adnotacje o inspekcjach, informacje o zmianach (daty, imiona i nazwiska wypełniających)

12. Opracowanie karty ewidencyjnej (autor, data i podpis)

**Jacek Stolarczyk, 31-12-2015 r.**

<p>3. Miejscowość</p> <p><b>NAJMOWO</b></p>	<p><b>KARTA EWIDENCYJNA ZABYTKU NIERUCHOMEGO NIEWPISANEGO DO REJESTRU ZABYTKÓW</b></p>
<p>4. Adres (nr posesji, nr geod. działki) <b>Najmowo 20 dz. nr 21/1 obr. Najmowo</b></p>	<p>2. Czas powstania</p> <p><b>pocz. XX w.</b></p>
<p>5. Przynależność administracyjna</p> <p>województwo: <b>kujawsko-pomorskie</b></p> <p>powiat: <b>brodnicki</b></p> <p>gmina: <b>Zbiczno</b></p>	<p>1. Numer zabytku w GEZ, Nazwa</p> <p><b>Nr 34, BUDYNEK MIESZKALNY W ZESPOLE STACJI KOLEJOWEJ</b></p>
<p>6. Współrzędne geograficzne</p> <p><b>N: 53°18'28,42" E: 19°19'13,13"</b></p>	<p>9. Materiały graficzne</p> 
<p>7. Użytkowanie obecne</p> <p><b>użytkowany jako mieszkalny</b></p>	<p>Ewidencji gruntów: Stan zachowania</p> <p><b>4 – dobry</b></p>

Lokalizacja zabytku na mapie 1:5000

<p>10. Istniejące zagrożenia, najpilniejsze postulaty konserwatorskie</p>	<p>11. Adnotacje o inspekcjach, informacje o zmianach (daty, imiona i nazwiska wypełniających)</p> <p>12. Opracowanie karty ewidencyjnej (autor, data i podpis)</p> <p><b>Jacek Stolarczyk, 31-12-2015 r.</b></p>
---	---

**KARTA EWIDENCYJNA ZABYTKU NIERUCHOMEGO  
NIEWPISANEGO DO REJESTRU ZABYTKÓW**

1. Numer zabytku w GEZ, Nazwa

**Nr 35, BUDYNEK MIESZKALNY W ZESPOLE STACJI  
KOLEJOWEJ**

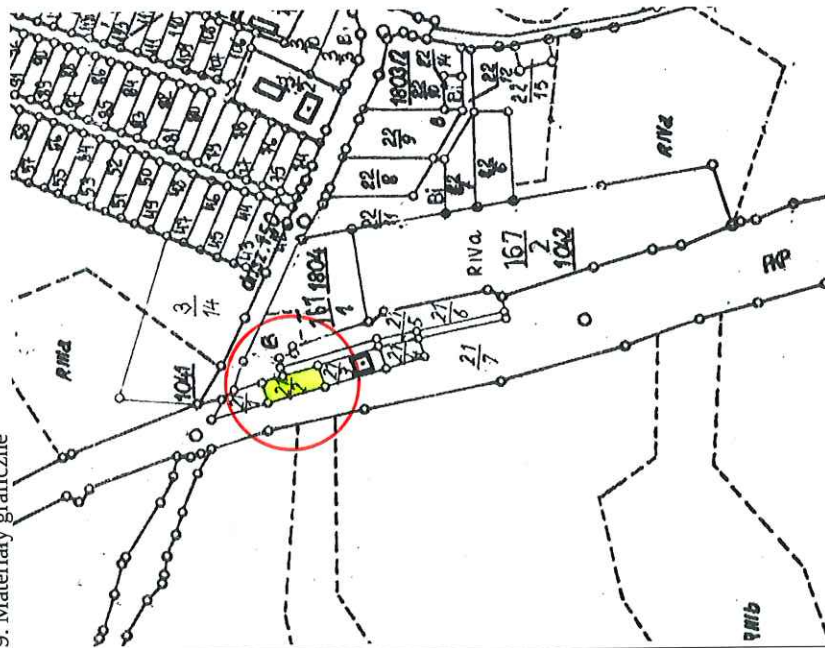
2. Czas powstania

**pocz. XX w.**

3. Miejscowość

**NAJMOWO**

9. Materiały graficzne



4. Adres (nr posesji, nr geod. działki)

**Najmowo 21  
dz. nr 21/2  
obr. Najmowo**

5. Przynależność administracyjna

województwo: **kujawsko-pomorskie**

powiat: **brodnicki**

gmina: **Zbiczno**

6. Współrzędne geograficzne

**N: 53°18'27,73"  
E: 19°19'14,27"**

7. Użytkowanie obecne

**użytkowany jako mieszkalny**

Ewidencji gruntów. Stan zachowania

**4 – dobry**



10. Istniejące zagrożenia, najpilniejsze postulaty konserwatorskie

11. Adnotacje o inspekcjach, informacje o zmianach (daty, imiona i nazwiska wypełniających)

12. Opracowanie karty ewidencyjnej (autor, data i podpis)

**Jacek Stolarczyk, 31-12-2015 r.**

**KARTA EWIDENCYJNA ZABYTKU NIERUCHOMEGO  
NIEWPISANEGO DO REJESTRU ZABYTKÓW**

1. Numer zabytku w GEZ, Nazwa

**Nr 36, BUDYNEK MIESZKALNY W ZESPOLE STACJI  
KOLEJOWEJ**

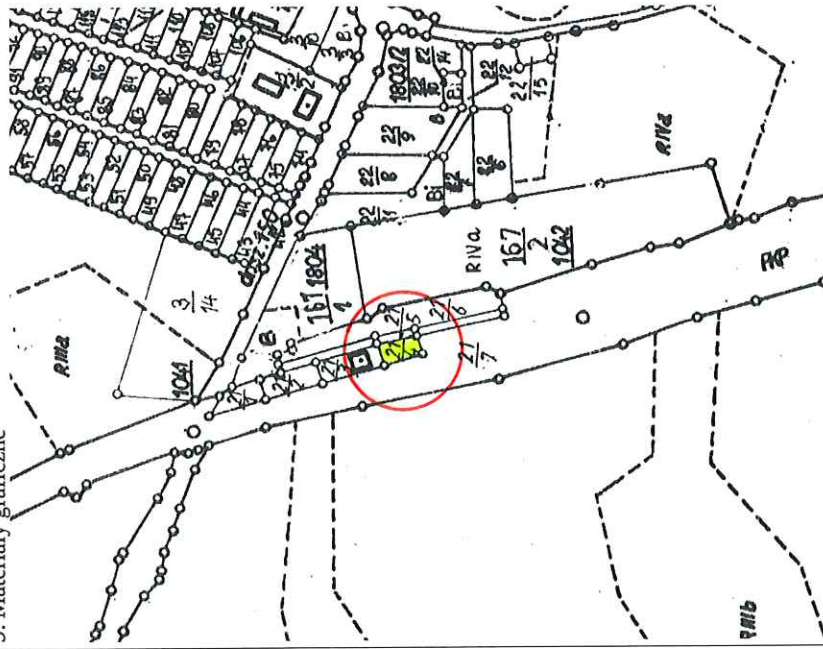
2. Czas powstania

**pocz. XX w.**

3. Miejscowość

**NAJMOWO**

9. Materiały graficzne



4. Adres (nr posesji, nr geod. działki)  
**Najmowo 23  
dz. nr 21/4  
obr. Najmowo**

5. Przynależność administracyjna

województwo: **kujawsko-pomorskie**

powiat: **brodnicki**

gmina: **Zbiczno**

6. Współrzędne geograficzne

**N: 53°18'25,76"**

**E: 19°19'17,39"**

7. Użytkowanie obecne

**użytkowany jako mieszkalny**

Ewidencji gruntów. Stan zachowania

**4 – dobry**

Lokalizacja zabytku na mapie 1:5000

10. Istniejące zagrożenia, najpilniejsze postulaty konserwatorskie

11. Adnotacje o inspekcjach, informacje o zmianach (daty, imiona i nazwiska wypełniających)

12. Opracowanie karty ewidencyjnej (autor, data i podpis)

**Jacek Stolarczyk, 31-12-2015 r.**

**KARTA EWIDENCYJNA ZABYTKU NIERUCHOMEGO  
NIEWPISANEGO DO REJESTRU ZABYTKÓW**

1. Numer zabytku w GEZ, Nazwa

**Nr 37, BUDYNEK GOSPODARCZY W ZESPOLE STACJI  
KOLEJOWEJ**

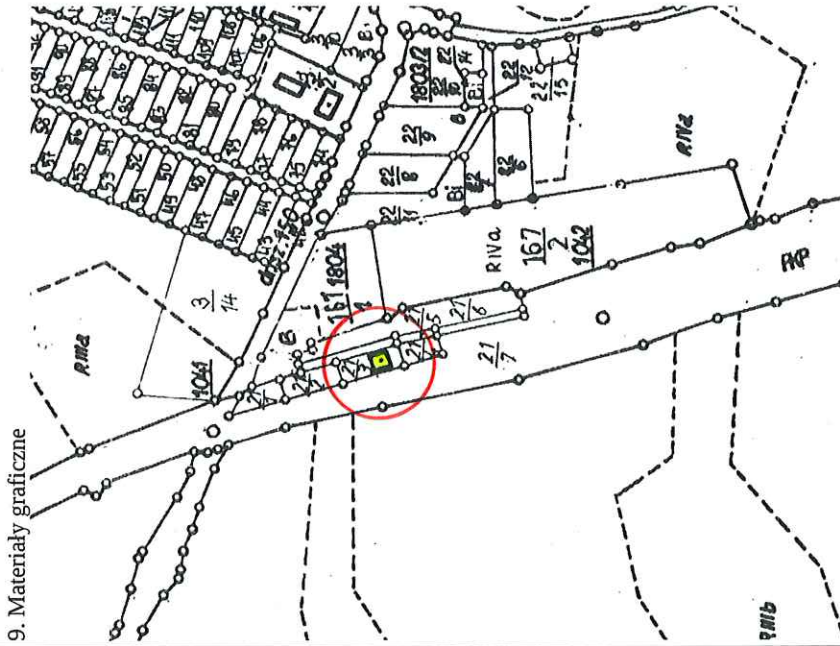
2. Czas powstania

**pocz. XX w.**

3. Miejscowość

**NAJMOWO**

9. Materiały graficzne



Lokalizacja zabytku na mapie 1:5000

4. Adres (nr posesji, nr geod. działki)

**dz. nr 21/3, 21/4  
obr. Najmowo**

5. Przynależność administracyjna

województwo: **kujawsko-pomorskie**

powiat: **brodnicki**

gmina: **Zbiczno**

6. Współrzędne geograficzne

**N: 53°18'26,1"  
E: 19°19'16,92"**

7. Użytkowanie obecne

**użytkowany**

Ewidencji gruntów. Stan zachowania

**3 – dostateczny**

10. Istniejące zagrożenia, najpilniejsze postulaty konserwatorskie

11. Adnotacje o inspekcjach, informacje o zmianach (daty, imiona i nazwiska wypełniających)

12. Opracowanie karty ewidencyjnej (autor, data i podpis)

**Jacek Stolarczyk, 31-12-2015 r.**