

<p style="text-align: center;"><b>KARTA EWIDENCYJNA ZABYTKU NIERUCHOMEGO NIEWPISANEGO DO REJESTRU ZABYTKÓW</b></p> <p style="text-align: center;">1. Numer zabytku w GEZ, Nazwa</p> <p style="text-align: center;"><b>Nr 64, PARK DWORSKI</b></p> <p style="text-align: center;">2. Czas powstania</p> <p style="text-align: center;"><b>kon. XIX w.</b></p> <p style="text-align: center;">3. Miejsowość</p> <p style="text-align: center;"><b>SOSNO</b></p> <p style="text-align: center;">4. Adres (nr posesji, nr geod. działki)</p> <p style="text-align: center;"><b>dz. nr 185/19, 185/21 obr. Sumowo</b></p> <p style="text-align: center;">5. Przynależność administracyjna</p> <p style="text-align: center;"><b>województwo: kujawsko-pomorskie</b> <b>powiat: brodnicki</b> <b>gmina: Zbiczno</b></p> <p style="text-align: center;">6. Współrzędne geograficzne</p> <p style="text-align: center;"><b>N: 53°20'08,42"</b> <b>E: 19°20'28,15"</b></p> <p style="text-align: center;">7. Użytkowanie obecne</p> <p style="text-align: center;"><b>nie użytkowany</b></p> <p style="text-align: center;">Ewidencji gruntów. Stan zachowania</p> <p style="text-align: center;"><b>2 – zły</b></p>		<p style="text-align: center;">9. Materiały graficzne</p> <p style="text-align: center;">Lokalizacja zabytku na mapie 1:5000</p>	
---	--	--	--

10. Istniejące zagrożenia, najpilniejsze postulaty konserwatorskie

11. Adnotacje o inspekcjach, informacje o zmianach (daty, imiona i nazwiska wypełniających)

12. Opracowanie karty ewidencyjnej (autor, data i podpis)

**Jacek Stolarczyk, 31-12-2015 r.**

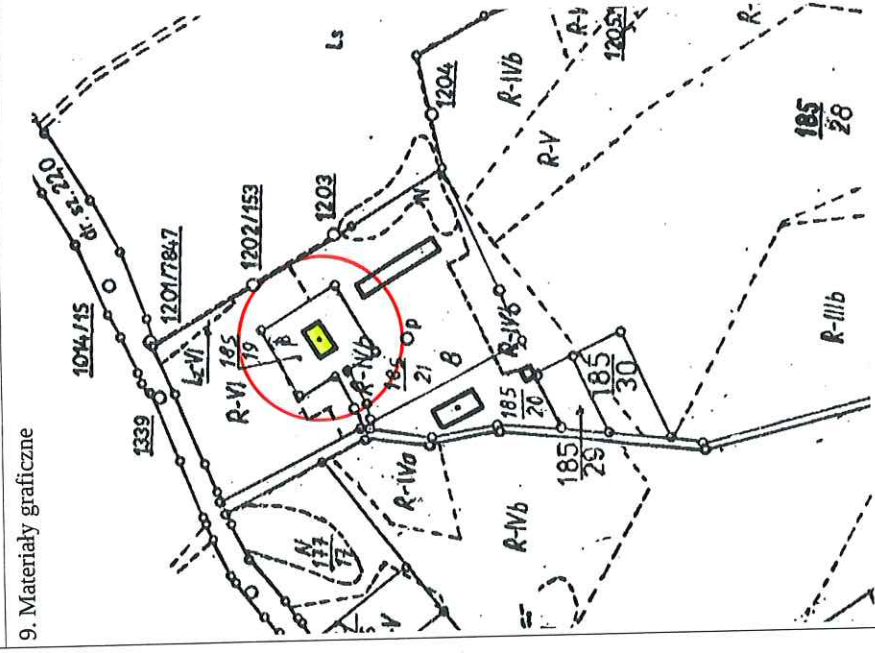

**KARTA EWIDENCYJNA ZABYTKU NIERUCHOMEGO  
NIEWPISANEGO DO REJESTRU ZABYTKÓW**

1. Numer zabytku w GEZ, Nazwa  
 2. Czas powstania  
**Nr 65, DWÓR**  
**przełom XIX i XX w.**

3. Miejscowość  
**SOSNO**

4. Adres (nr posesji, nr geod. działki)  
**Sosno 5  
 dz. nr 185/19  
 obr. Sumowo**

5. Przynależność administracyjna  
 województwo: **kujawsko-pomorskie**  
 powiat: **brodnicki**  
 gmina: **Zbiczno**



6. Współrzędne geograficzne  
**N: 53°20'9.5"  
 E: 19°20'26.4"**

7. Użytkowanie obecne  
**budynek mieszkalny**

Ewidencji gruntów. Stan zachowania  
**2 – zły**

10. Istniejące zagrożenia, najpilniejsze postulaty konserwatorskie

11. Adnotacje o inspekcjach, informacje o zmianach (daty, imiona i nazwiska wyprzedających)

12. Opracowanie karty ewidencyjnej (autor, data i podpis)

**Marek Betlejewski, 31-12-2015 r.**

**KARTA EWIDENCYJNA ZABYTKU NIEMUCHOMEGO  
NIEWPISANEGO DO REJESTRU ZABYTKÓW**


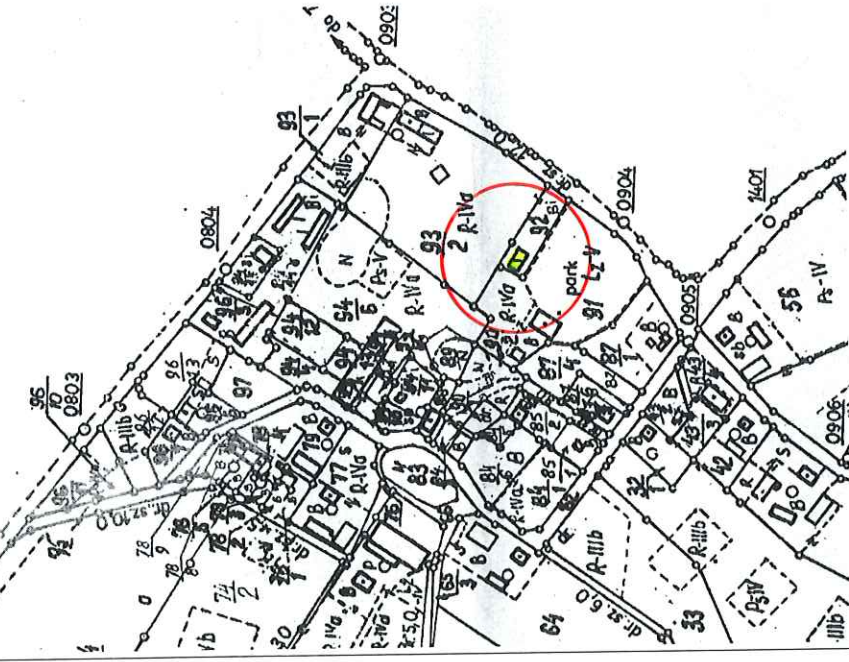
1. Numer zabytku w GEZ, Nazwa

**Nr 66, KOŚCIÓŁ**

2. Czas powstania

**1 połowa XX w.**

9. Materiały graficzne



3. Miejscowość

**SUMOWO**

4. Adres (nr posesji, nr geod. działki)

**Sumowo 32**

**dz. nr 92**

**obr. Sumowo**

5. Przynależność administracyjna

województwo: **kujawsko-pomorskie**

powiat: **brodnicki**

gmina: **Zbiczno**

6. Współrzędne geograficzne

**N: 53°19'37.1"**

**E: 19°18'53'**

7. Użytkowanie obecne

**kościół**

Ewidencji gruntów. Stan zachowania

**5 – bardzo dobry**

Lokalizacja zabytku na mapie 1:5000

--	--

10. Istniejące zagrożenia, najpilniejsze postulaty konserwatorskie

11. Adnotacje o inspekcjach, informacje o zmianach (daty, imiona i nazwiska wypełniających)

12. Opracowanie karty ewidencyjnej (autor, data i podpis)

**Marek Betlejewski, 31-12-2015 r.**

**KARTA EWIDENCYJNA ZABYTKU NIEMUCHOMEGO  
NIEWPISANEGO DO REJESTRU ZABYTKÓW**


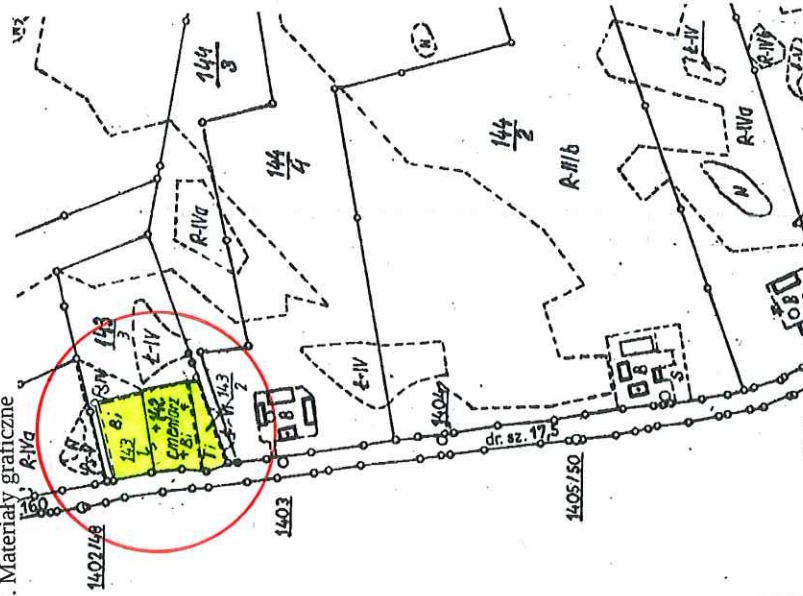
1. Numer zabytku w GEZ, Nazwa

**Nr 67, CMENTARZ PARAFIALNY**

2. Czas powstania

**1 połowa XX w.**

9. Materiały graficzne



3. Miejscowość

**SUMOWO**

4. Adres (nr posesji, nr geod. działki)

**Sumowo  
dz. nr 143/1, 143/2  
obr. Sumowo**

5. Przynależność administracyjna

województwo: **kujawsko-pomorskie**

powiat: **brodnicki**

gmina: **Zbiczno**

6. Współrzędne geograficzne

**N: 53°19'23.8"  
E: 19°18'55.6"**

7. Użytkowanie obecne

**cmentarz**

Ewidencji gruntów. Stan zachowania

**3 – dostateczny**

Lokalizacja zabytku na mapie 1:5000

<p>10. Istniejące zagrożenia, najpilniejsze postulaty konserwatorskie</p>	<p>11. Adnotacje o inspekcjach, informacje o zmianach (daty, imiona i nazwiska wypełniających)</p> <p>12. Opracowanie karty ewidencyjnej (autor, data i podpis)</p> <p><b>Marek Betlejewski, 31-12-2015 r.</b></p>
---	--



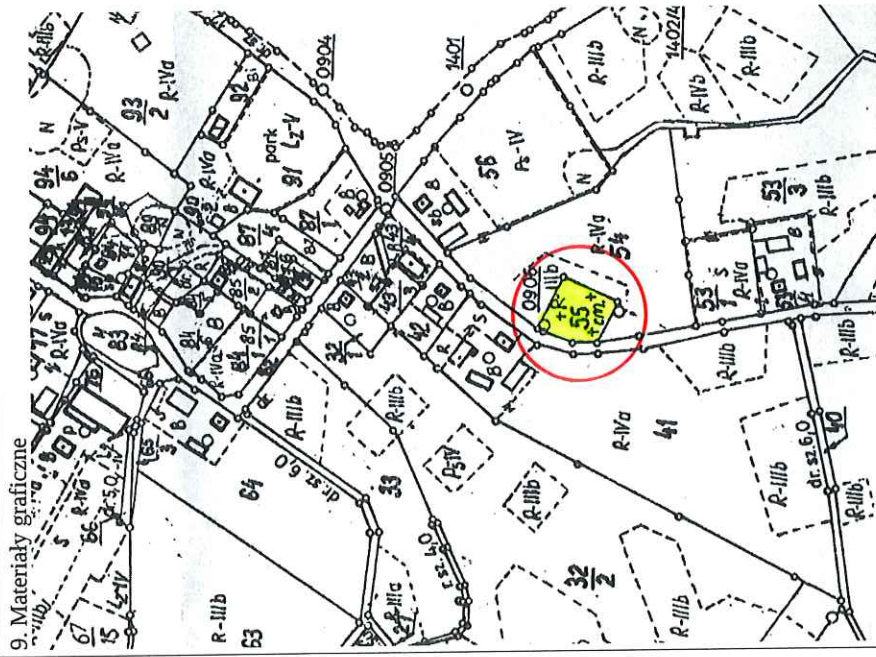
**KARTA EWIDENCYJNA ZABYTKU NIEMUCHOMEGO  
NIEWPISANEGO DO REJESTRU ZABYTKÓW**

1. Numer zabytku w GEZ, Nazwa

**Nr 68, CMENTARZ EWANGIELICKI**

2. Czas powstania

**połowa XIX w.**



Lokalizacja zabytku na mapie 1:5000

3. Miejscowość

**SUMOWO**

4. Adres (nr posesji, nr geod. działki)

**Sumowo  
dz. nr 55  
obr. Sumowo**

5. Przynależność administracyjna

województwo: **kujawsko-pomorskie**

powiat: **brodnicki**

gmina: **Zbiczno**

6. Współrzędne geograficzne

**N: 53°30'6"  
E: 19°18'40.8"**


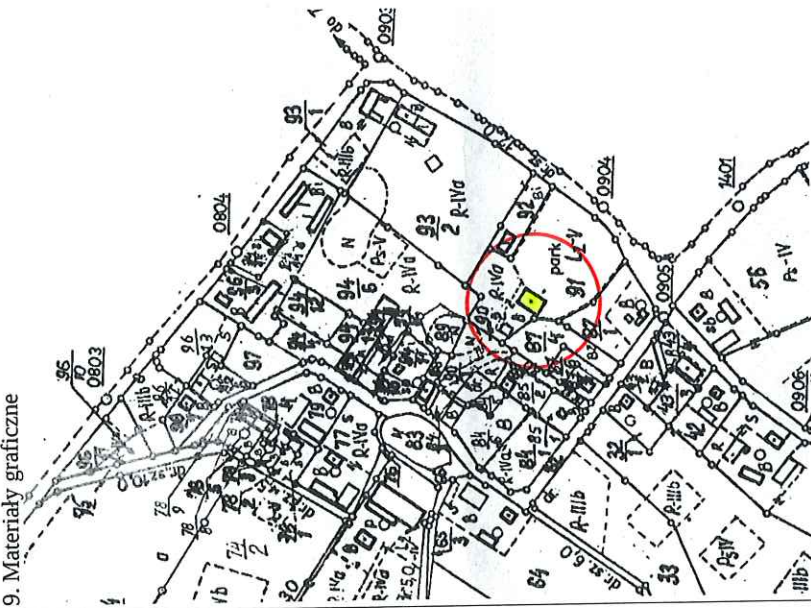
7. Użytkowanie obecne

**cmentarz**

Ewidencji gruntów. Stan zachowania

**2 – zły**

<p>10. Istniejące zagrożenia, najpilniejsze postulaty konserwatorskie</p>	<p>11. Adnotacje o inspekcjach, informacje o zmianach (daty, imiona i nazwiska wypełniających)</p> <p>12. Opracowanie karty ewidencyjnej (autor, data i podpis)</p> <p><b>Marek Betlejewski, 31-12-2015 r.</b></p>
---	--

<b>KARTA EWIDENCYJNA ZABYTKU NIERUCHOMEGO NIEWPISANEGO DO REJESTRU ZABYTKÓW</b>		<b>3. Miejscowość</b>  <b>SUMOWO</b>
<b>1. Numer zabytku w GEZ, Nazwa</b>  <b>Nr 69, DWÓR, OBECNIE PLEBANIA</b>	<b>2. Czas powstania</b>  <b>1 połowa XIX w.</b>	
<b>9. Materiały graficzne</b>		
		
<b>5. Przynależność administracyjna</b> województwo: <b>kujawsko-pomorskie</b> powiat: <b>brodnicki</b> gmina: <b>Zbiczno</b>		
<b>6. Współrzędne geograficzne</b> <b>N: 53°19'37"</b> <b>E: 19°18'50.1"</b>		
<b>7. Użytkowanie obecne</b> <b>budynek mieszkalny</b>		
Ewidencji gruntów. Stan zachowania <b>5 – bardzo dobry</b>		

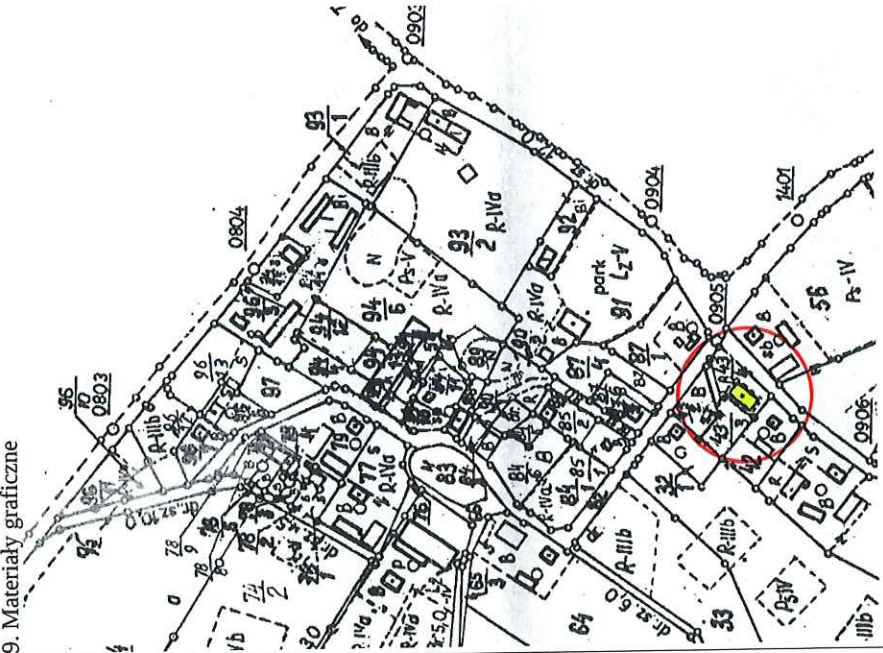

Lokalizacja zabytku na mapie 1:5000

10. Istniejące zagrożenia, najpilniejsze postulaty konserwatorskie

11. Adnotacje o inspekcjach, informacje o zmianach (daty, imiona i nazwiska wypełniających)

12. Opracowanie karty ewidencyjnej (autor, data i podpis)

**Marek Betlejewski, 31-12-2015 r.**

<b>KARTA EWIDENCYJNA ZABYTKU NIERUCHOMEGO          NIEWPISANEGO DO REJESTRU ZABYTEKÓW</b>		3. Miejscowość	<b>SUMOWO</b>
1. Numer zabytku w GEZ, Nazwa	2. Czas powstania	4. Adres (nr posesji, nr geod. działki)	Sumowo 13 dz. nr 43/4 obr. Sumowo
<b>Nr 70, BUDYNEK MIESZKALNY</b>		5. Przynależność administracyjna	województwo: kujawsko-pomorskie powiat: brodnicki gmina: Zbiczno
9. Materiały graficzne			
			
		6. Współrzędne geograficzne	N: 53°19'33.9" E: 19°18'45"
		7. Użytkowanie obecne	<b>budynek mieszkalny</b>
		Ewidencji gruntów. Stan zachowania	<b>4 – dobry</b>

Lokalizacja zabytku na mapie 1:5000

10. Istniejące zagrożenia, najpilniejsze postulaty konserwatorskie

11. Adnotacje o inspekcjach, informacje o zmianach (daty, imiona i nazwiska wypełniających)

12. Opracowanie karty ewidencyjnej (autor, data i podpis)

**Marek Betlejewski, 31-12-2015 r.**

**KARTA EWIDENCYJNA ZABYTKU NIERUCHOMEGO  
NIEWPISANEGO DO REJESTRU ZABYTKÓW**

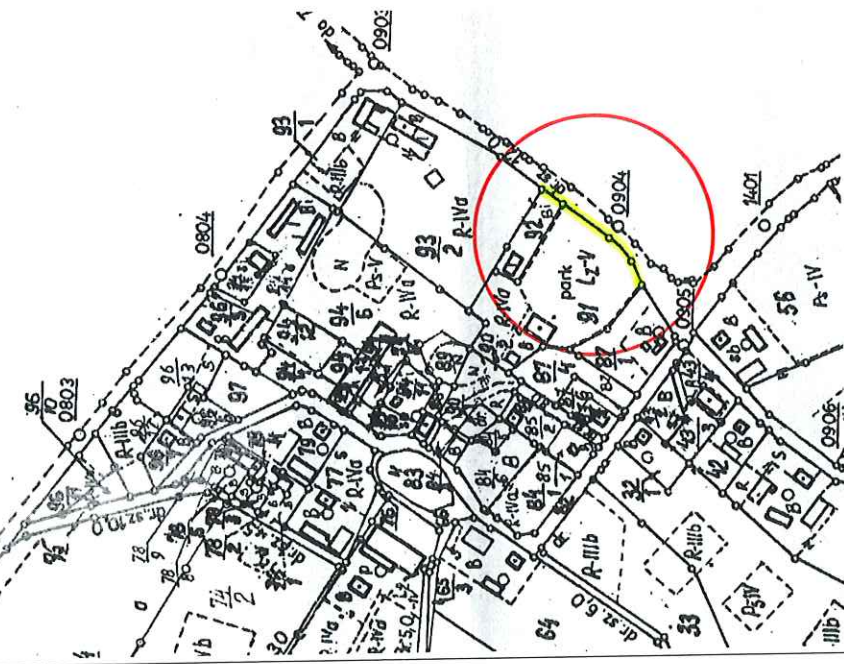
1. Numer zabytku w GEZ, Nazwa

2. Czas powstania

**Nr 71, OGRODZENIE W ZESPOLE PODWORSKIM**

**przełom XIX i XX w.**

9. Materiały graficzne



3. Miejscowość

**SUMOWO**

4. Adres (nr posesji, nr geod. działki)

**Sumowo 31  
dz. nr 91, 92  
obr. Sumowo**

5. Przynależność administracyjna

województwo: **kujawsko-pomorskie**

powiat: **brodnicki**

gmina: **Zbiczno**

6. Współrzędne geograficzne

**N: 53°19'35.5"  
E: 19°18'54.57"**

7. Użytkowanie obecne

**ogrodzenie**

Ewidencji gruntów. Stan zachowania

**3 – dostateczny**

Lokalizacja zabytku na mapie 1:5000

<p>10. Istniejące zagrożenia, najpilniejsze postulaty konserwatorskie</p>	<p>11. Adnotacje o inspekcjach, informacje o zmianach (daty, imiona i nazwiska wypełniających)</p> <p>12. Opracowanie karty ewidencyjnej (autor, data i podpis)</p> <p><b>Marek Betlejewski, 31-12-2015 r.</b></p>
---	--