

**KARTA EWIDENCYJNA ZABYTKU NIERUCHOMEGO
NIEWPISANEGO DO REJESTRU ZABYTKÓW**

3. Miejscowość

SUMÓWKO

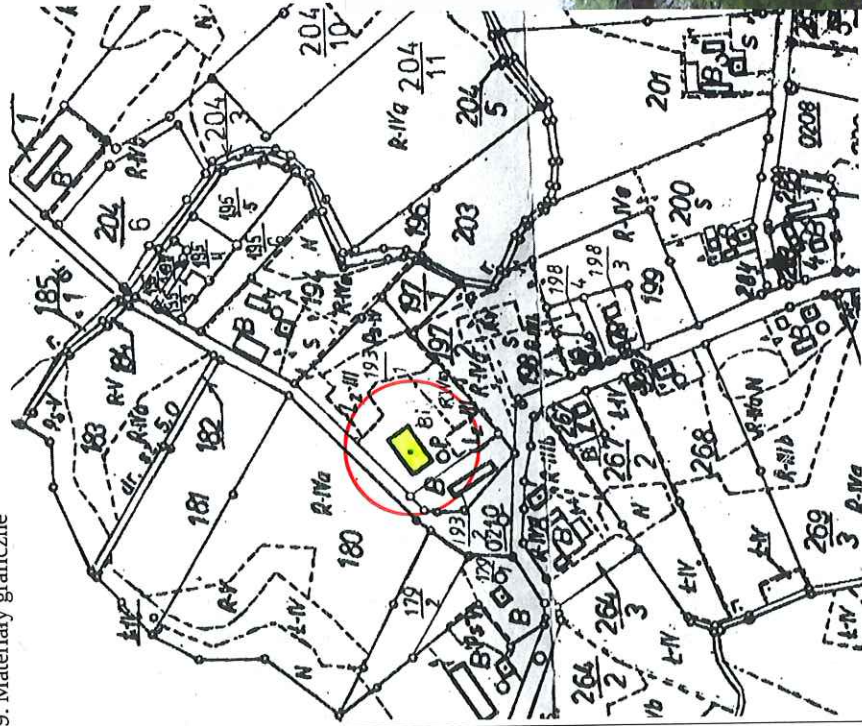
2. Czas powstania

2 połowa XIX w.

1. Numer zabytku w GEZ, Nazwa

Nr 72, DWÓR, DAWNA SZKOŁA

9. Materiały graficzne



6. Współrzędne geograficzne

**N: 53°20'37.3"
E: 19°18'1.2"**

7. Użytkowanie obecne

budynek mieszkalny

Ewidencji gruntów. Stan zachowania

3 – dostateczny

Lokalizacja zabytku na mapie 1:5000

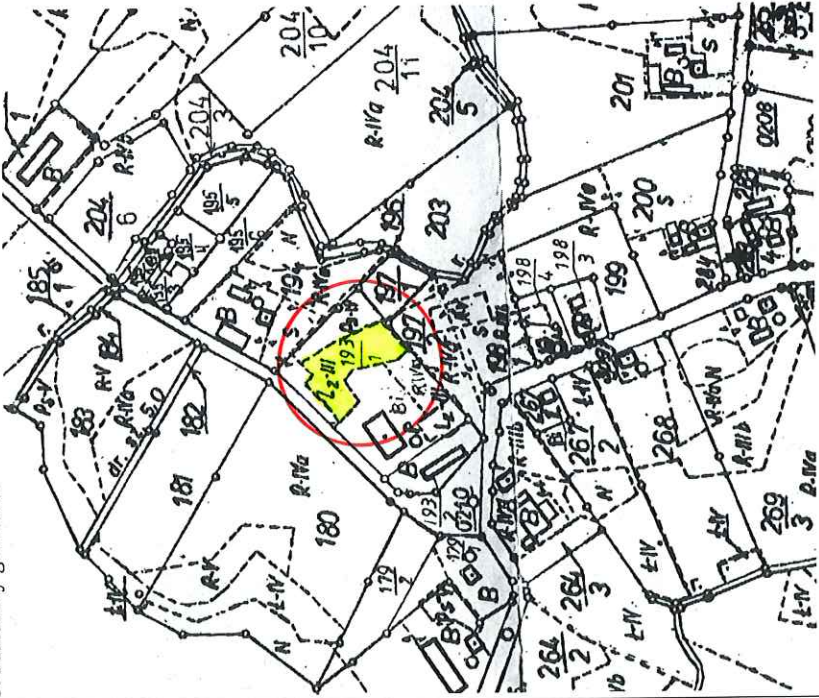

10. Istniejące zagrożenia, najpilniejsze postulaty konserwatorskie

11. Adnotacje o inspekcjach, informacje o zmianach (daty, imiona i nazwiska wypełniających)

12. Opracowanie karty ewidencyjnej (autor, data i podpis)

Marek Betlejewski, 31-12-2015 r.

**KARTA EWIDENCYJNA ZABYTKU NIERUCHOMEGO
NIEWPISANEGO DO REJESTRU ZABYTKÓW**

3. Miejscowość SUMÓWKO	1. Numer zabytku w GEZ, Nazwa Nr 73, PARK DWORSKI
4. Adres (nr posesji, nr geod. działki) Sumówko 6 dz. nr 193/1 obr. Sumówko	2. Czas powstania 2 połowa XIX w.
5. Przynależność administracyjna województwo: kujawsko-pomorskie powiat: brodnicki gmina: Zbiczno	9. Materiały graficzne 
6. Współrzędne geograficzne N: 53°20'39" E: 19°18'2.4"	
7. Użytkowanie obecne park	Lokalizacja zabytku na mapie 1:5000
Ewidencji gruntów. Stan zachowania 3 – dostateczny	

<p>10. Istniejące zagrożenia, najpilniejsze postulaty konserwatorskie</p>	<p>11. Adnotacje o inspekcjach, informacje o zmianach (daty, imiona i nazwiska wypełniających)</p> <p>12. Opracowanie karty ewidencyjnej (autor, data i podpis)</p> <p>Marek Betlejewski, 31-12-2015 r.</p>
---	--

**KARTA EWIDENCYJNA ZABYTKU NIERUCHOMEGO
NIEWPISANEGO DO REJESTRU ZABYTKÓW**

3. Miejscowość

SUMÓWKO


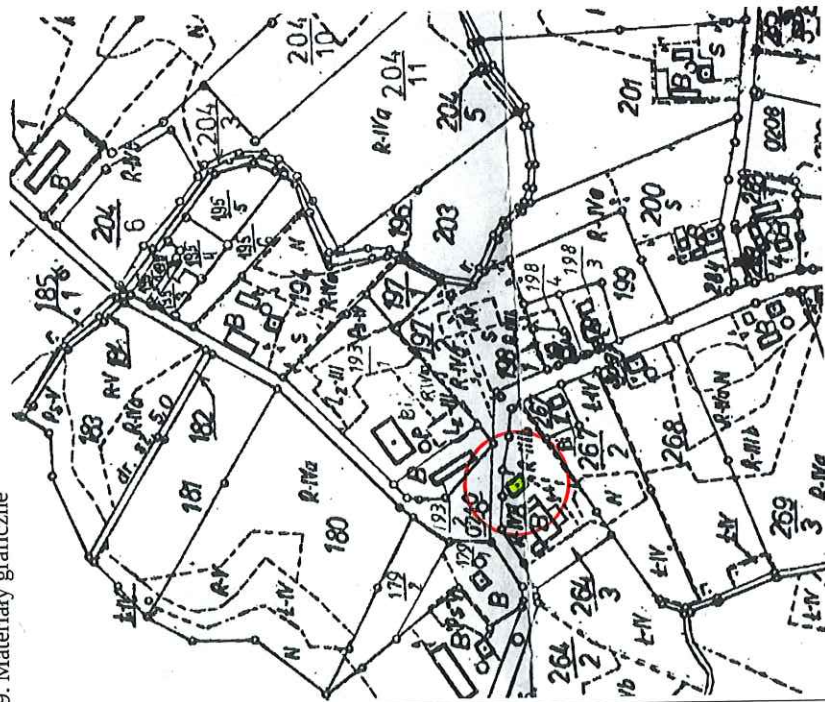
2. Czas powstania

początek XX w.

1. Numer zabytku w GEZ, Nazwa

Nr 74, BUDYNEK MIESZKALNY

9. Materiały graficzne



6. Współrzędne geograficzne

**N: 53°20'34.7"
E: 19°18'2.3'**

7. Użytkowanie obecne

budynek mieszkalny

Ewidencji gruntów. Stan zachowania

3 – dostateczny

Lokalizacja zabytku na mapie 1:5000

10. Istniejące zagrożenia, najpilniejsze postulaty konserwatorskie

11. Adnotacje o inspekcjach, informacje o zmianach (daty, imiona i nazwiska wyprzedających)

12. Opracowanie karty ewidencyjnej (autor, data i podpis)

Marek Betlejewski, 31-12-2015 r.

**KARTA EWIDENCYJNA ZABYTKU NIERUCHOMEGO
NIEWPISANEGO DO REJESTRU ZABYTEKÓW**

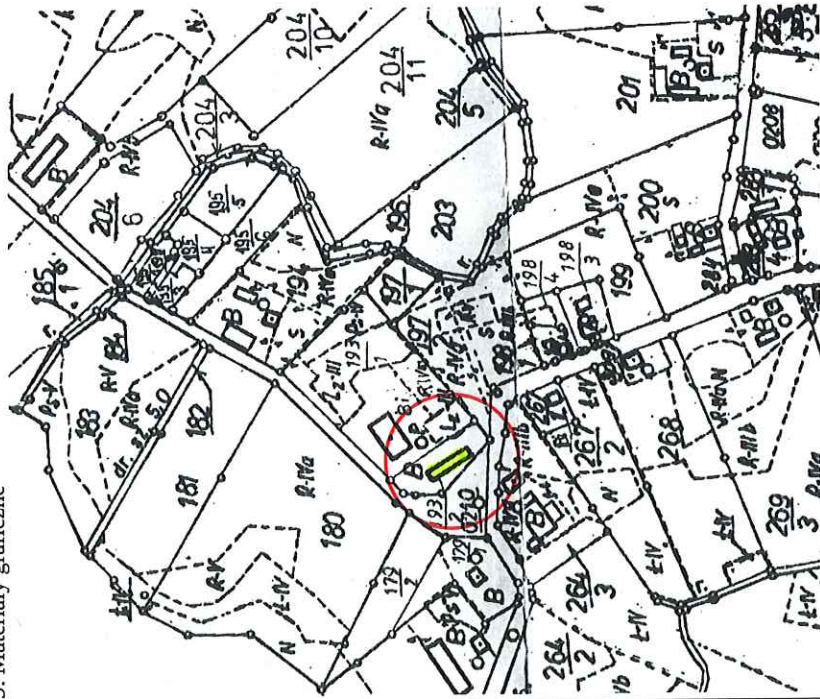
1. Numer zabytku w GEZ, Nazwa

Nr 75, BUDYNEK GOSPODARCZY

2. Czas powstania

2 połowa XIX w.

9. Materiały graficzne



Lokalizacja zabytku na mapie 1:5000



3. Miejscowość

SUMÓWKO

4. Adres (nr posesji, nr geod. działki)

**Sumówko 6
dz. nr 193/2
obr. Sumówko**

5. Przynależność administracyjna

województwo: **kujawsko-pomorskie**

powiat: **brodnicki**

gmina: **Zbiczno**

6. Współrzędne geograficzne

**N: 53°20'36"
E: 19°18'1.5"**

7. Użytkowanie obecne

budynek gospodarczy

Ewidencji gruntów. Stan zachowania

3 – dostateczny

10. Istniejące zagrożenia, najpilniejsze postulaty konserwatorskie

11. Adnotacje o inspekcjach, informacje o zmianach (daty, imiona i nazwiska wyprzedających)

12. Opracowanie karty ewidencyjnej (autor, data i podpis)

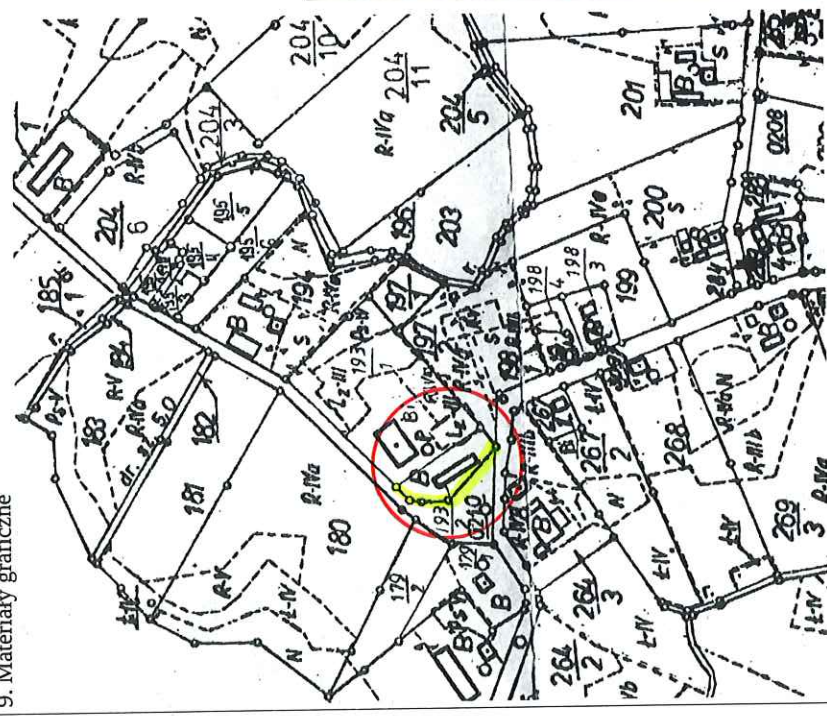
Marek Betlejewski, 31-12-2015 r.

**KARTA EWIDENCYJNA ZABYTKU NIERUCHOMEGO
NIEWPISANEGO DO REJESTRU ZABYTEKÓW**

<p>1. Numer zabytku w GEZ, Nazwa</p>	<p>2. Czas powstania</p> <p align="center">2 połowa XIX w.</p>
<p>3. Miejscowość</p> <p align="center">SUMÓWKO</p>	<p>4. Adres (nr posesji, nr geod. działki) Sumówko 6 dz. nr 193/2 obr. Sumówko</p>
<p>5. Przynależność administracyjna</p> <p>województwo: kujawsko-pomorskie</p> <p>powiat: brodnicki</p> <p>gmina: Zbiczno</p>	<p>6. Współrzędne geograficzne</p> <p align="center">N: 53°20'35.8" E: 19°19'18.1"</p>
<p>7. Użytkowanie obecne</p> <p align="center">ogrodzenie</p>	<p>Ewidencji gruntów. Stan zachowania</p> <p align="center">1 – bardzo zły</p>

Nr 76, OGRODZENIE W ZESPOLE PODWORSKIM

9. Materiały graficzne



Lokalizacja zabytku na mapie 1:5000



10. Istniejące zagrożenia, najpilniejsze postulaty konserwatorskie

11. Adnotacje o inspekcjach, informacje o zmianach (daty, imiona i nazwiska wypełniających)

12. Opracowanie karty ewidencyjnej (autor, data i podpis)

Marek Bellejewski, 31-12-2015 r.