

**KARTA EWIDENCYJNA ZABYTKU NIERUCHOMEGO
NIEWPISANEGO DO REJESTRU ZABYTEKÓW**

3. Miejscowość

SZRAMOWO


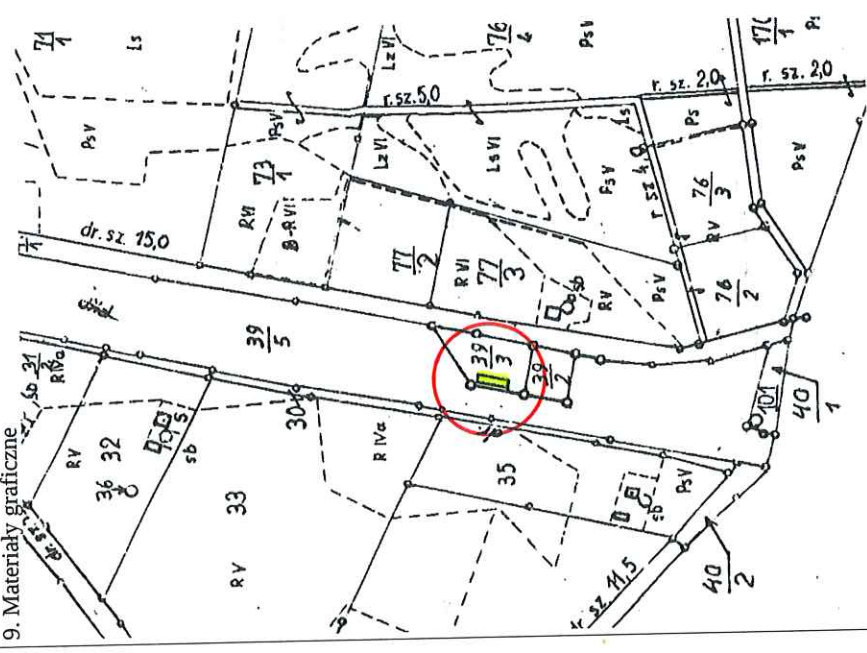
2. Czas powstania

przełom XIX i XX w.

1. Numer zabytku w GEZ, Nazwa

Nr 77, DWORZEC W ZESPOLE STACJI KOLEJOWEJ

9. Materiały graficzne



6. Współrzędne geograficzne

**N: 53°20'24.29"
E: 19°30'34.39"**

7. Użytkowanie obecne

budynek mieszkalny

Ewidencji gruntów. Stan zachowania

3 – dostateczny

Lokalizacja zabytku na mapie 1:5000

<p>10. Istniejące zagrożenia, najpilniejsze postulaty konserwatorskie</p>	<p>11. Adnotacje o inspekcjach, informacje o zmianach (daty, imiona i nazwiska wypełniających)</p> <p>12. Opracowanie karty ewidencyjnej (autor, data i podpis)</p> <p>Marek Betlejewski, 31-12-2015 r.</p>
---	--

**KARTA EWIDENCYJNA ZABYTKU NIERUCHOMEGO
NIEWPISANEGO DO REJESTRU ZABYTKÓW**

1. Numer zabytku w GEZ, Nazwa

**Nr 78, BUDYNEK MIESZKALNY W ZESPOLE
STACJI KOLEJOWEJ**

2. Czas powstania

przełom XIX i XX w.

3. Miejscowość

SZRAMOWO

4. Adres (nr posesji, nr geod. działki)
**Szramowo 28
dz. nr 39/2
obr. Szramowo**

5. Przynależność administracyjna

województwo: **kujawsko-pomorskie**

powiat: **brodnicki**

gmina: **Zbiczno**

6. Współrzędne geograficzne

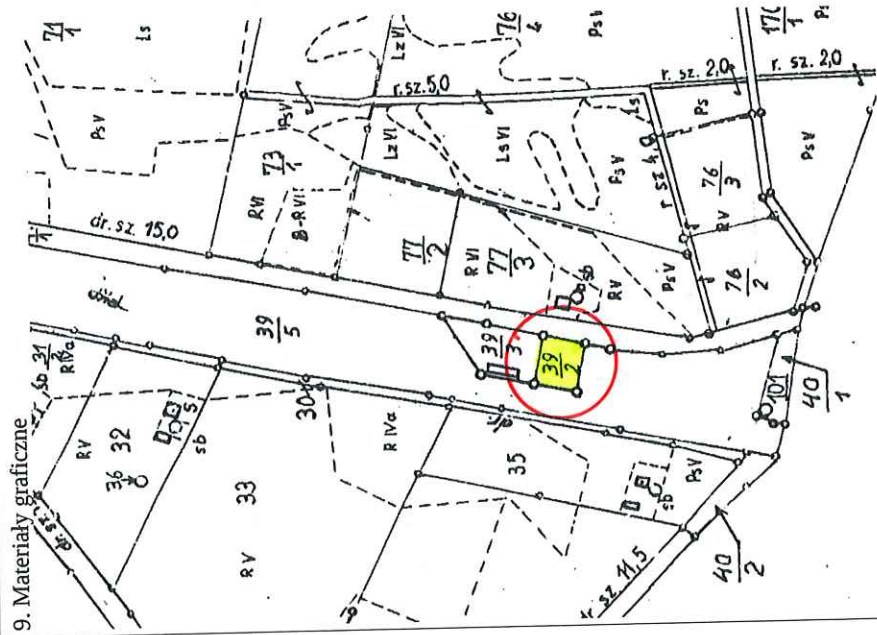
**N: 53°20'23.39"
E: 19°30'34.12"**

7. Użytkowanie obecne

budynek mieszkalny

Ewidencji gruntów. Stan zachowania

3 – dostateczny



Lokalizacja zabytku na mapie 1:5000

<p>10. Istniejące zagrożenia, najpilniejsze postulaty konserwatorskie</p>	<p>11. Adnotacje o inspekcjach, informacje o zmianach (daty, imiona i nazwiska wypełniających)</p> <p>12. Opracowanie karty ewidencyjnej (autor, data i podpis)</p> <p>Marek Betlejewski, 31-12-2015 r.</p>
---	--

**KARTA EWIDENCYJNA ZABYTKU NIERUCHOMEGO
NIEWPISANEGO DO REJESTRU ZABYTKÓW**

1. Numer zabytku w GEZ, Nazwa

**Nr 79, TOALETY OBSŁUGUJĄCE BUDYNEK
MIESZKALNY**

2. Czas powstania

WEZ PT 2010

3. Miejscowość

SZRAMOWO

4. Adres (nr posesji, nr geod. działki)

**Szramowo
dz. nr 39/2**

obr. Szramowo

5. Przynależność administracyjna

województwo: **kujawsko-pomorskie**

powiat: **brodnicki**

gmina: **Zbiczno**

6. Współrzędne geograficzne


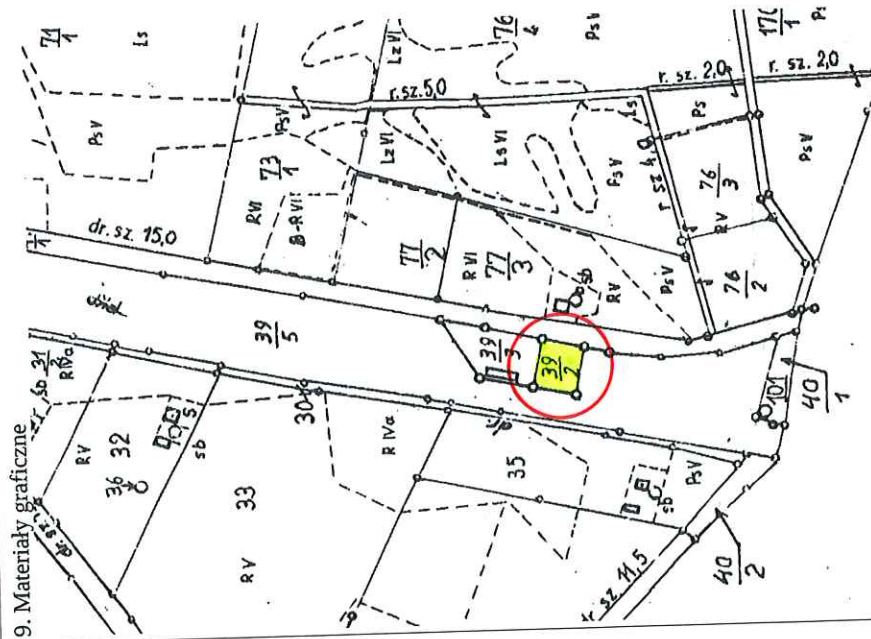
N: 53°20'23.22"

E: 19°30'34.65"

7. Użytkowanie obecne

obiekt nieużytkowany

Ewidencji gruntów. Stan zachowania



Lokalizacja zabytku na mapie 1:5000

10. Istniejące zagrożenia, najpilniejsze postulaty konserwatorskie

11. Adnotacje o inspekcjach, informacje o zmianach (daty, imiona i nazwiska wypełniających)

12. Opracowanie karty ewidencyjnej (autor, data i podpis)

Marek Betlejewski, 31-12-2015 r.

**KARTA EWIDENCYJNA ZABYTKU NIERUCHOMEGO
NIEWPISANEGO DO REJESTRU ZABYTKÓW**

3. Miejscowość

SZRAMOWO

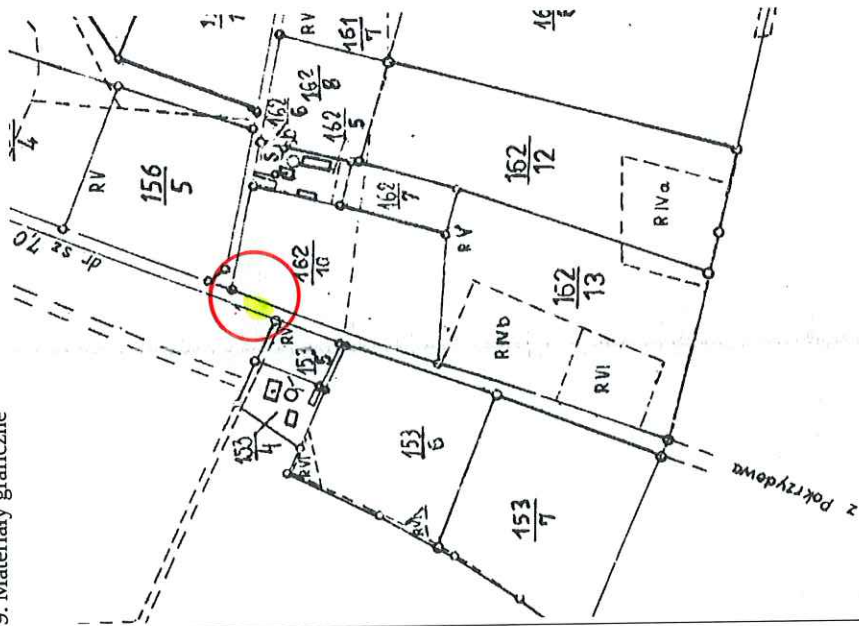
2. Czas powstania

początek XX w.

1. Numer zabytku w GEZ, Nazwa

Nr 81, KAPLICZKA

9. Materiały graficzne



5. Przynależność administracyjna

województwo: **kujawsko-pomorskie**

powiat: **brodnicki**

gmina: **Zbiczno**

6. Współrzędne geograficzne

N: 53°19'58.8"
E: 19°30'0.6"

7. Użytkowanie obecne

kapliczka

Ewidencji gruntów. Stan zachowania

4 – dobry

Lokalizacja zabytku na mapie 1:5000

<p>10. Istniejące zagrożenia, najpilniejsze postulaty konserwatorskie</p>	<p>11. Adnotacje o inspekcjach, informacje o zmianach (daty, imiona i nazwiska wypełniających)</p> <p>12. Opracowanie karty ewidencyjnej (autor, data i podpis)</p> <p>Marek Betlejewski, 31-12-2015 r.</p>
---	--