

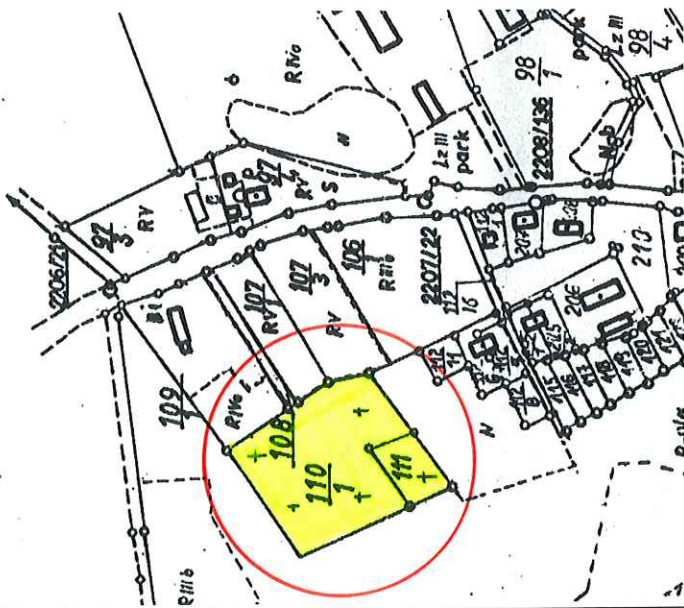




<p align="center">KARTA EWIDENCYJNA ZABYTKU NIERUCHOMEGO NIEWPISANEGO DO REJESTRU ZABYTKÓW</p>		<p>3. Miejscowość</p> <p align="center">ŻMIJEWO</p>
<p>1. Numer zabytku w GEZ, Nazwa</p> <p align="center">Nr 110, SZKOŁA</p>	<p>2. Czas powstania</p> <p align="center">początek XX w.</p>	<p>4. Adres (nr posesji, nr geod. działki) Żmijewo 10 dz. nr 102/3, 102/4 obr. Żmijewko</p>
<p>9. Materiały graficzne</p>  <p align="right">Lokalizacja zabytku na mapie 1:5000</p>		<p>5. Przynależność administracyjna</p> <p>województwo: kujawsko-pomorskie</p> <p>powiat: brodnicki</p> <p>gmina: Zbiczno</p>
<p>6. Współrzędne geograficzne</p> <p align="center">N: 53°17'51.06" E: 19°23'54.68"</p>		<p>7. Użytkowanie obecne</p> <p align="center">budynek mieszkalny</p>
<p>Ewidencji gruntów. Stan zachowania</p> <p align="center">4 – dobry</p>		

<p>10. Istniejące zagrożenia, najpilniejsze postulaty konserwatorskie</p>	<p>11. Adnotacje o inspekcjach, informacje o zmianach (daty, imiona i nazwiska wypełniających)</p> <p>12. Opracowanie karty ewidencyjnej (autor, data i podpis)</p> <p>Marek Betlejewski, 31-12-2015 r.</p>
---	--

KARTA EWIDENCYJNA ZABYTKU NIERUCHOMEGO NIEWPISANEGO DO REJESTRU ZABYTKÓW		3. Miejscowość ŻMIJEWO
1. Numer zabytku w GEZ, Nazwa Nr 112, CMENTARZ PARAFIALNY	2. Czas powstania połowa XIX w.	
9. Materiały graficzne		4. Adres (nr posesji, nr geod. działki) Żmijewo dz. nr 110/1, 111 obr. Żmijewko
		5. Przynależność administracyjna województwo: kujawsko-pomorskie powiat: brodnicki gmina: Zbiczno
		6. Współrzędne geograficzne N: 53°18'8.37" E: 19°23'43.85"
		7. Użytkowanie obecne cmentarz
		Ewidencji gruntów. Stan zachowania 3 – dostateczny

Lokalizacja zabytku na mapie 1:5000

<p>10. Istniejące zagrożenia, najpilniejsze postulaty konserwatorskie</p>	<p>11. Adnotacje o inspekcjach, informacje o zmianach (daty, imiona i nazwiska wypełniających)</p>
	<p>12. Opracowanie karty ewidencyjnej (autor, data i podpis)</p> <p>Marek Betlejewski, 31-12-2015 r.</p>

<p align="center">KARTA EWIDENCYJNA ZABYTKU NIERUCHOMEGO NEWIPISANEGO DO REJESTRU ZABYTEKÓW</p>		<p>3. Miejscowość</p> <p align="center">ŻMIJEWO</p>
<p>1. Numer zabytku w GEZ, Nazwa</p> <p align="center">Nr 113, CMENTARZ PRZYKOŚCIELNY</p>	<p>2. Czas powstania</p> <p align="center">XIV w.</p>	<p>4. Adres (nr posesji, nr geod. działki) Żmijewo 1 dz. nr 109/1 obr. Żmijewko</p>
<p>9. Materiały graficzne</p>		<p>5. Przynależność administracyjna</p> <p>województwo: kujawsko-pomorskie powiat: brodnicki gmina: Zbiczno</p>
		<p>6. Współrzędne geograficzne</p> <p align="center">N: 53°18'10.9" E: 19°23'48.59"</p>
<p>7. Użytkowanie obecne</p> <p align="center">cmentarz</p>		<p>Ewidencji gruntów. Stan zachowania</p> <p align="center">3 – dostateczny</p>

Lokalizacja zabytku na mapie 1:5000

<p>10. Istniejące zagrożenia, najpilniejsze postulaty konserwatorskie</p>	<p>11. Adnotacje o inspekcjach, informacje o zmianach (daty, imiona i nazwiska wypełniających)</p> <p>12. Opracowanie karty ewidencyjnej (autor, data i podpis)</p> <p>Marek Betlejewski, 31-12-2015 r.</p>
---	--

**KARTA EWIDENCYJNA ZABYTKU NIERUCHOMEGO
NIEWPISANEGO DO REJESTRU ZABYTKÓW**

1. Numer zabytku w GEZ, Nazwa

Nr 114, CMENTARZ EWANGELICKI

2. Czas powstania

początek XX w.

9. Materiały graficzne



Lokalizacja zabytku na mapie 1:5000

3. Miejscowość

BRZEZINKI

4. Adres (nr posesji, nr geod. działki)

**Brzezinki
dz. nr 76/47
obr. Żmijewko**

5. Przynależność administracyjna

województwo: **kujawsko-pomorskie**

powiat: **brodnicki**

gmina: **Zbiczno**

6. Współrzędne geograficzne

**N: 53°19'7.2"
E: 19°25'49.05"**

7. Użytkowanie obecne

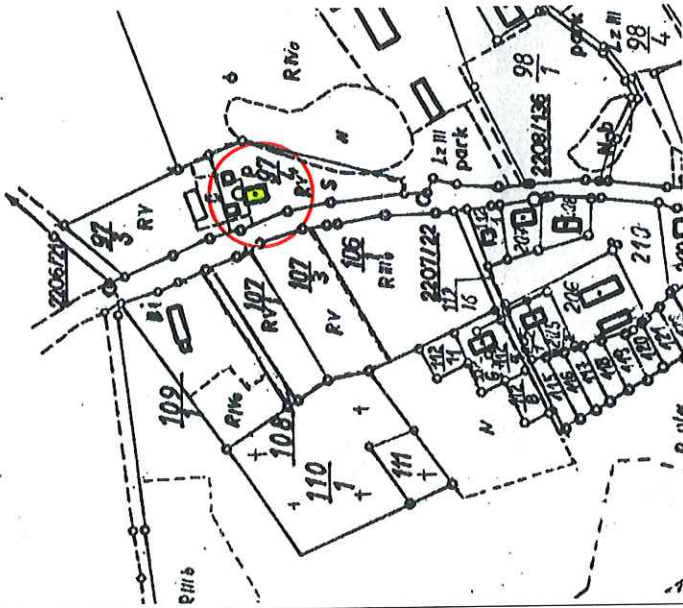
cmentarz

Ewidencji gruntów. Stan zachowania

2 – zły

<p>10. Istniejące zagrożenia, najpilniejsze postulaty konserwatorskie</p>	<p>11. Adnotacje o inspekcjach, informacje o zmianach (daty, imiona i nazwiska wypełniających)</p> <p>12. Opracowanie karty ewidencyjnej (autor, data i podpis)</p> <p>Marek Betlejewski, 31-12-2015 r.</p>
---	--

<p style="text-align: center;">KARTA EWIDENCYJNA ZABYTKU NIERUCHOMEGO NIEWPISANEGO DO REJESTRU ZABYTKÓW</p>		<p>3. Miejscowość</p> <p style="text-align: center;">ŻMIJEWO</p>
<p>1. Numer zabytku w GEZ, Nazwa</p> <p style="text-align: center;">Nr 115, PLEBANIA</p>	<p>2. Czas powstania</p> <p style="text-align: center;">przełom XIX i XX w.</p>	
<p>9. Materiały graficzne</p>		<p>4. Adres (nr posesji, nr geod. działki) Żmijewo 2 dz. nr 97/4 obr. Żmijewko</p>
<p>5. Przynależność administracyjna</p> <p>województwo: kujawsko-pomorskie</p> <p>powiat: brodnicki</p> <p>gmina: Zbiczno</p>		
<p>6. Współrzędne geograficzne</p> <p style="text-align: center;">N: 53°18'9.67" E: 19°23'53.46"</p>		
<p>7. Użytkowanie obecne</p> <p style="text-align: center;">obiekt mieszkalny</p>		
<p>Ewidencji gruntów. Stan zachowania</p> <p style="text-align: center;">4 – dobry</p>		



Lokalizacja zabytku na mapie 1:5000

10. Istniejące zagrożenia, najpilniejsze postulaty konserwatorskie

11. Adnotacje o inspekcjach, informacje o zmianach (daty, imiona i nazwiska wypełniających)

12. Opracowanie karty ewidencyjnej (autor, data i podpis)

Marek Betlejewski, 31-12-2015 r.

**KARTA EWIDENCYJNA ZABYTKU NIERUCHOMEGO
NIEWPISANEGO DO REJESTRU ZABYTKÓW**

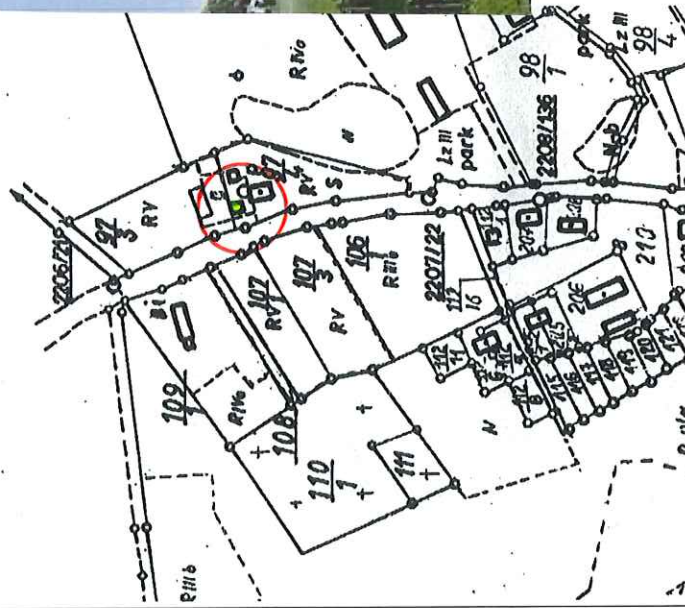
1. Numer zabytku w GEZ, Nazwa

2. Czas powstania

Nr 116, BUDYNEK W ZESPOLE PLEBANII

przełom XIX i XX w.

9. Materiały graficzne



3. Miejscowość

ŻMIJEWO

4. Adres (nr posesji, nr geod. działki)

**Żmijewo 2
dz. nr 97/4
obr. Żmijewko**

5. Przynależność administracyjna

województwo: **kujawsko-pomorskie**

powiat: **brodnicki**

gmina: **Zbiczno**

6. Współrzędne geograficzne

**N: 53°18'10.19"
E: 19°23'52.88"**

7. Użytkowanie obecne

obiekt użytkowy

Ewidencji gruntów. Stan zachowania

4 – dobry

Lokalizacja zabytku na mapie 1:5000

<p>10. Istniejące zagrożenia, najpilniejsze postulaty konserwatorskie</p>	<p>11. Adnotacje o inspekcjach, informacje o zmianach (daty, imiona i nazwiska wypełniających)</p>
	<p>12. Opracowanie karty ewidencyjnej (autor, data i podpis)</p> <p>Marek Betlejewski, 31-12-2015 r.</p>

**KARTA EWIDENCYJNA ZABYTKU NIERUCHOMEGO
NIEWPISANEGO DO REJESTRU ZABYTKÓW**

1. Numer zabytku w GEZ, Nazwa

2. Czas powstania

Nr 117, PARK DWORSKI

XIX w.

9. Materiały graficzne



Lokalizacja zabytku na mapie 1:5000

3. Miejscowość

ŻMIJEWO

4. Adres (nr posesji, nr geod. działki)

**Żmijewo 3
dz. nr 98/1, 98/2, 98/3
obr. Żmijewko**

5. Przynależność administracyjna

województwo: **kujawsko-pomorskie**

powiat: **brodnicki**

gmina: **Zbiczno**

6. Współrzędne geograficzne

**N: 53°18'2.76"
E: 19°23'57.41"**

7. Użytkowanie obecne

park

8. Wskazanie ewidencji gruntów. Stan zachowania

2 - zły

<p>10. Istniejące zagrożenia, najpilniejsze postulaty konserwatorskie</p>	<p>11. Adnotacje o inspekcjach, informacje o zmianach (daty, imiona i nazwiska wypełniających)</p> <p>12. Opracowanie karty ewidencyjnej (autor, data i podpis)</p> <p>Marek Betlejewski, 31-12-2015 r.</p>
---	--

**KARTA EWIDENCYJNA ZABYTKU NIERUCHOMEGO
NIEWPISANEGO DO REJESTRU ZABYTKÓW**

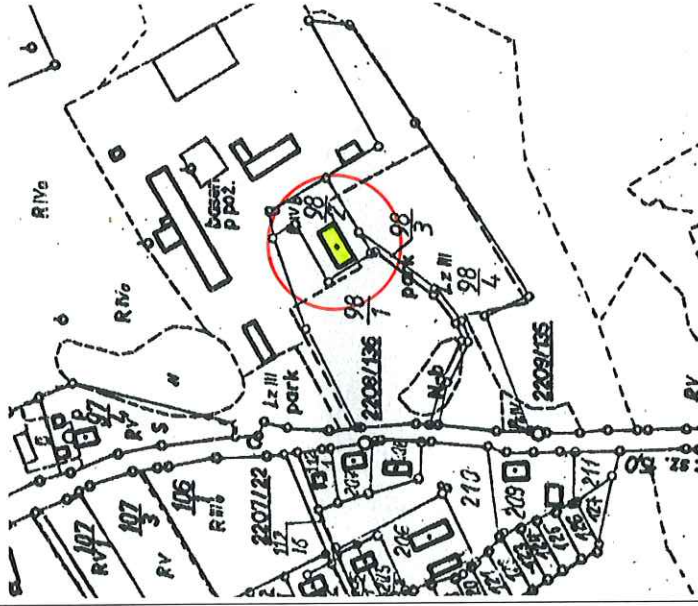
1. Numer zabytku w GEZ, Nazwa

Nr 118, DWÓR

2. Czas powstania

przełom XIX i XX w.

9. Materiały graficzne



Lokalizacja zabytku na mapie 1:5000

3. Miejscowość

ŻMIJEWO

4. Adres (nr posesji, nr geod. działki)

**Żmijewo 3
dz. nr 98/2
obr. Żmijewko**

5. Przynależność administracyjna

województwo: **kujawsko-pomorskie**

powiat: **brodnicki**

gmina: **Zbiczno**

6. Współrzędne geograficzne

**N: 53°18'4.07"
E: 19°23'59.72"**

7. Użytkowanie obecne

budynek mieszkalny

Ewidencji gruntów. Stan zachowania

3 – dostateczny

10. Istniejące zagrożenia, najpilniejsze postulaty konserwatorskie

11. Adnotacje o inspekcjach, informacje o zmianach (daty, imiona i nazwiska wypełniających)

12. Opracowanie karty ewidencyjnej (autor, data i podpis)

Marek Betlejewski, 31-12-2015 r.

KARTA EWIDENCYJNA ZABYTKU NIERUCHOMEGO NIWPISANEGO DO REJESTRU ZABYTEKÓW			
1. Numer zabytku w GEZ, Nazwa	Nr 119, OGRODZENIE DWORU	2. Czas powstania	przełom XIX i XX w.
9. Materiały graficzne			
3. Miejscowość		ŻMIJEWO	
4. Adres (nr posesji, nr geod. działki)		Żmijewo 3 dz. nr 98/2 obr. Żmijewko	
5. Przynależność administracyjna		województwo: kujaawsko-pomorskie powiat: brodnicki gmina: Zbiczno	
6. Współrzędne geograficzne		N: 53°18'3.11" E: 19°23'53.17"	
7. Użytkowanie obecne		ogrodzenie	
Ewidencji gruntów. Stan zachowania		2 – zły	

Lokalizacja zabytku na mapie 1:5000

10. Istniejące zagrożenia, najpilniejsze postulaty konserwatorskie

11. Adnotacje o inspekcjach, informacje o zmianach (daty, imiona i nazwiska wypelniających)

12. Opracowanie karty ewidencyjnej (autor, data i podpis)

Marek Betlejewski, 31-12-2015 r.

KARTA EWIDENCYJNA ZABYTKU NIERUCHOMEGO NIEWPISANEGO DO REJESTRU ZABYTKÓW		3. Miejscowość ŻMIJEWKO
1. Numer zabytku w GEZ, Nazwa Nr 120, BUDYNEK MIESZKALNY	2. Czas powstania początek XX w.	
9. Materiały graficzne 		
4. Adres (nr posesji, nr geod. działki) Żmijewko 23 dz. nr 54/7 obr. Żmijewko		
5. Przynależność administracyjna województwo: kujawsko-pomorskie powiat: brodnicki gmina: Zbiczno		
6. Współrzędne geograficzne N: 53°18'52.11" E: 19°23'2.38"		
7. Użytkowanie obecne obiekt mieszkalny		
Ewidencji gruntów. Stan zachowania 3 – dostateczny		

Lokalizacja zabytku na mapie 1:5000

<p>10. Istniejące zagrożenia, najpilniejsze postulaty konserwatorskie</p>	<p>11. Adnotacje o inspekcjach, informacje o zmianach (daty, imiona i nazwiska wypełniających)</p> <p>12. Opracowanie karty ewidencyjnej (autor, data i podpis)</p> <p>Marek Betlejewski, 31-12-2015 r.</p>
---	--