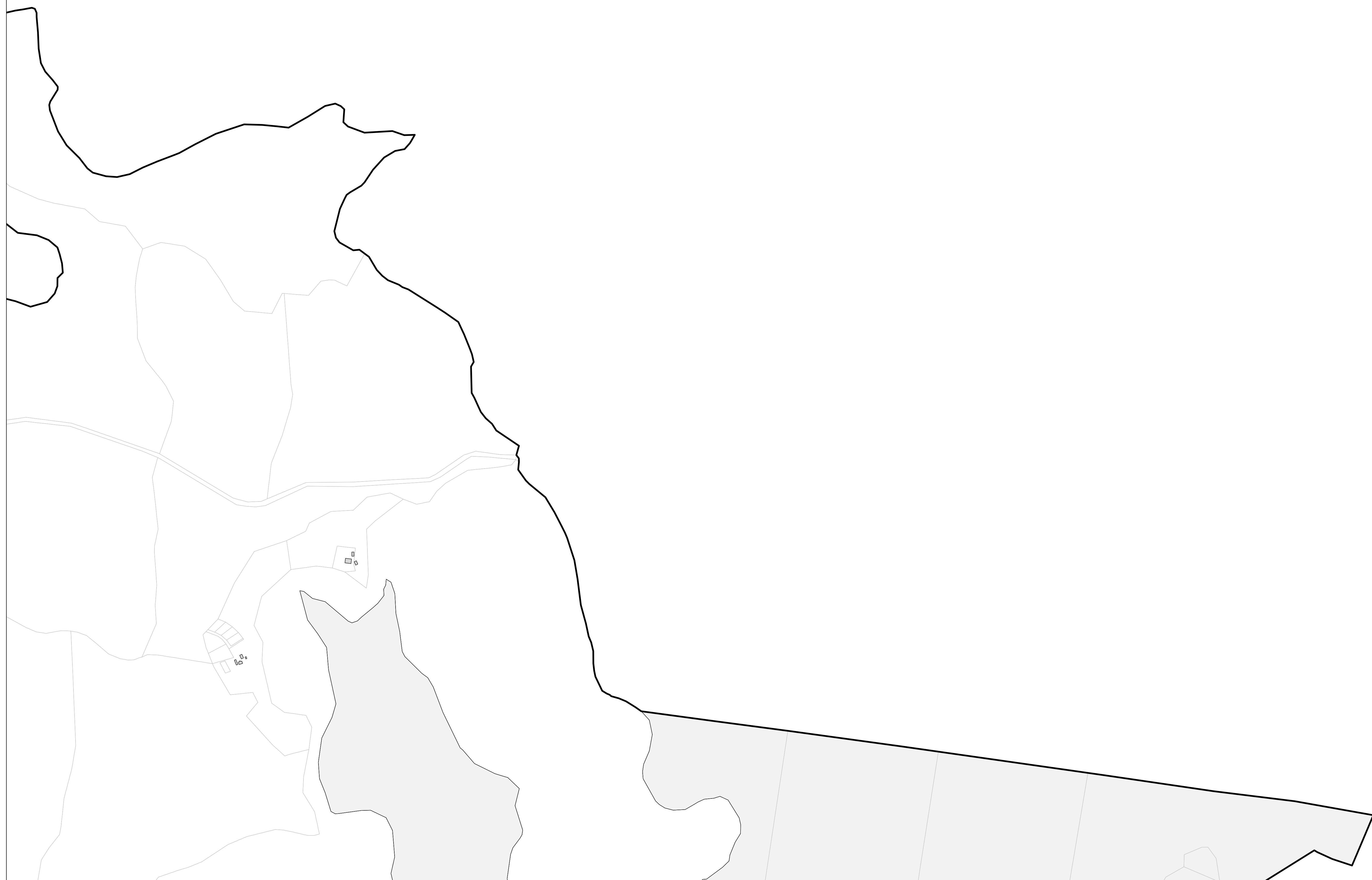


500 0 500 1000 1500 2000 m

skala 1:5 000

Załącznik graficzny przedstawiający podstawowe kierunki zmian funkcjonalno-przestrzennych obszaru rewitalizacji

ARKUSZ 1



**Legenda**


**PROGRAM REWITALIZACJI DLA GMINY ZBICZNO NA LATA 2016 - 2022**



granica Gminy




budynki



obszar zdegradowany



granice sołectw



granice podziałów ewidencyjnych