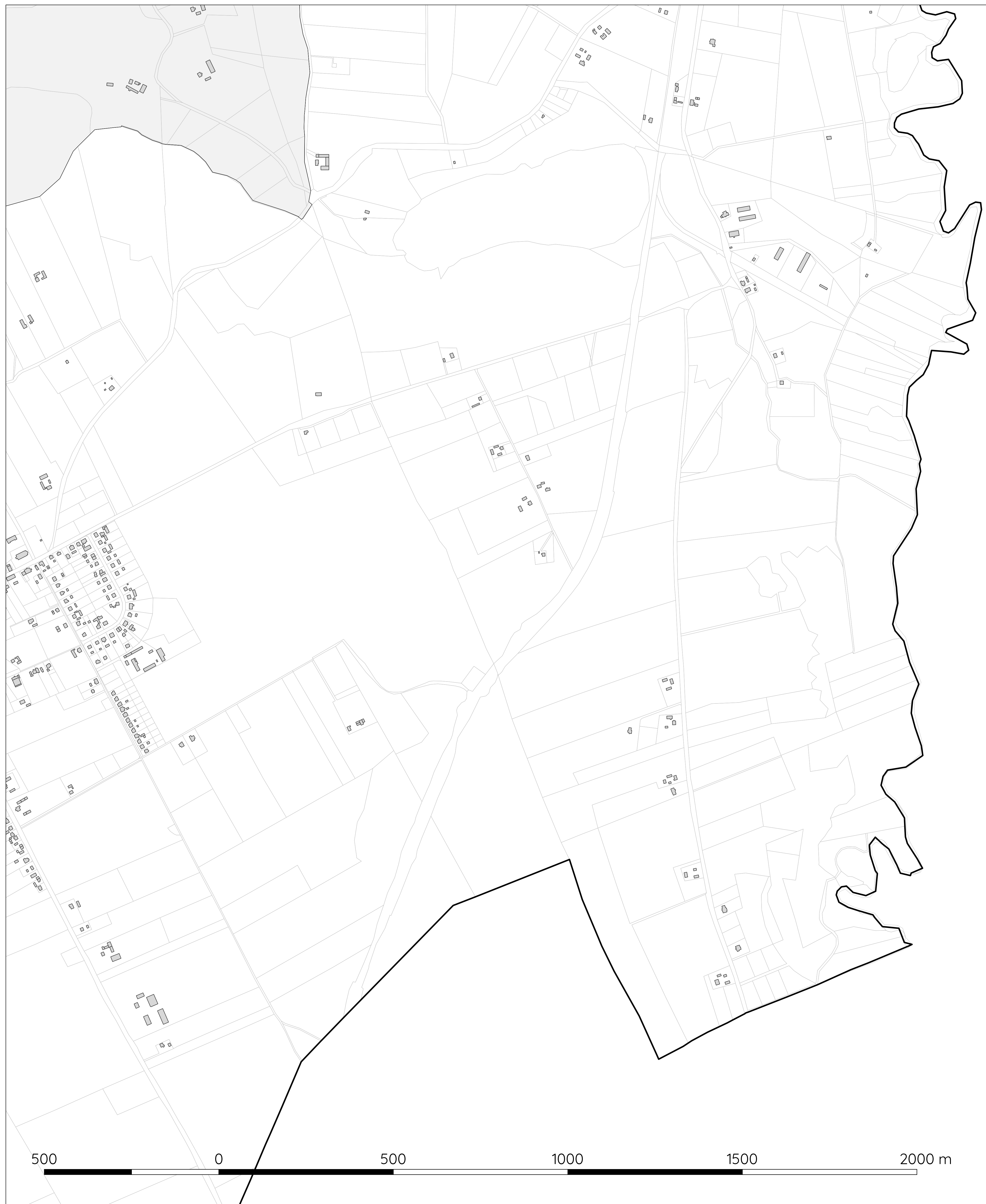


skala 1:5 000








ARKUSZ 9

Załącznik graficzny przedstawiający podstawowe kierunki zmian funkcjonalno-przestrzennych obszaru rewitalizacji

**Legenda**

**PROGRAM REWITALIZACJI DLA GMINY ZBICZNO NA LATA 2016 - 2022**

- |   |                 |   |                                 |   |                     |
|---|-----------------|---|---------------------------------|---|---------------------|
|  | granica Gminy   |  | budynki                         |  | obszar zdegradowany |
|  | granice sołectw |  | granice podziałów ewidencyjnych |   |                     |